

COMUNE DI BARBERINO TAVARNELLE  
PROVINCIA DI FIRENZE



# PIANO STRUTTURALE BARBERINO V.E.

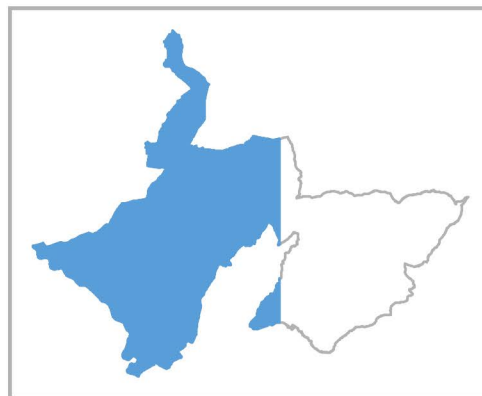
Approvato con deliberazioni C.C. n° 8 del 03.04.2014 (approvazione parziale)  
e n° 28 del 21.07.2015 (approvazione definitiva)

## Variante

SINDACO  
David Baroncelli

RESPONSABILE DEL PROCEDIMENTO  
Arch. Pietro Bucciarelli

GARANTE DELLA COMUNICAZIONE



PROGETTO URBANISTICO  
Arch. Gianni Vivoli  
Arch. Rosa Di Fazio

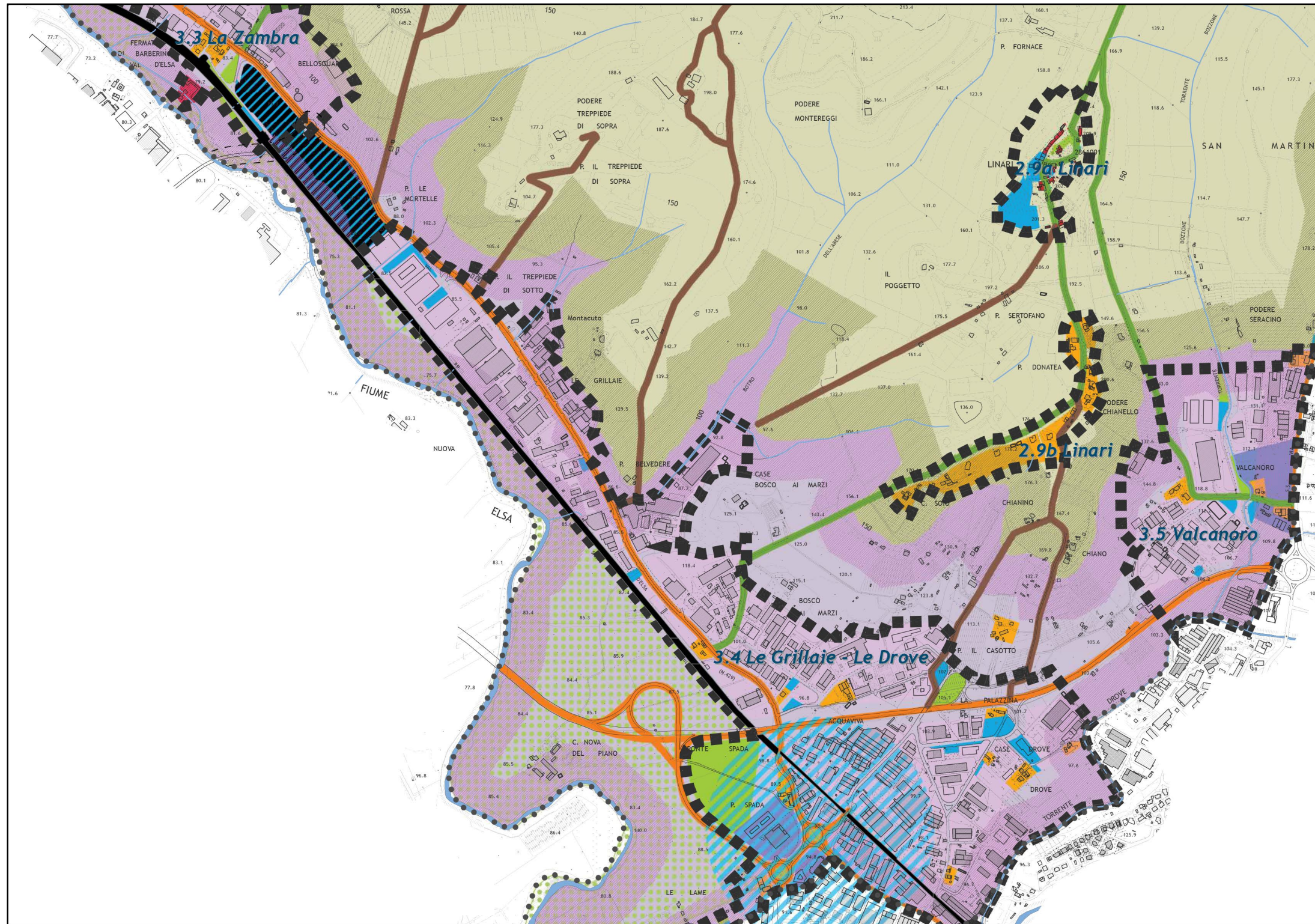
STUDI GEOLOGICI  
Geol. Gabriele Grandini  
Geocoprogetti

STRATEGIE DEL PIANO  
Sistemi, Subsistemi, UTOE

P02  
OVEST  
Scala 1:10.000



**ESTRATTO TAVOLA P02 OVEST STRATEGIE DEL PIANO - STATO VIGENTE -** Scala 1:10.000



**Legenda**

— Reticolo idrografico

**Sistemi territoriali e UTOE**



2 Sistema territoriale delle Colline dell'Elsa  
 2.1 Sub-sistema: Area agricola produttiva collinare  
 2.2/9 UTOE



3 Sistema territoriale del Fondovalle dell'Elsa  
 3.1 Sub-sistema: Area agricola produttiva pianeggiante  
 3.2/5 UTOE



Perimetro UTOE

**Viabilità esistente**

— Strade urbane di quartiere di tipo E

**Insedimenti urbani**



Attrezzature e servizi



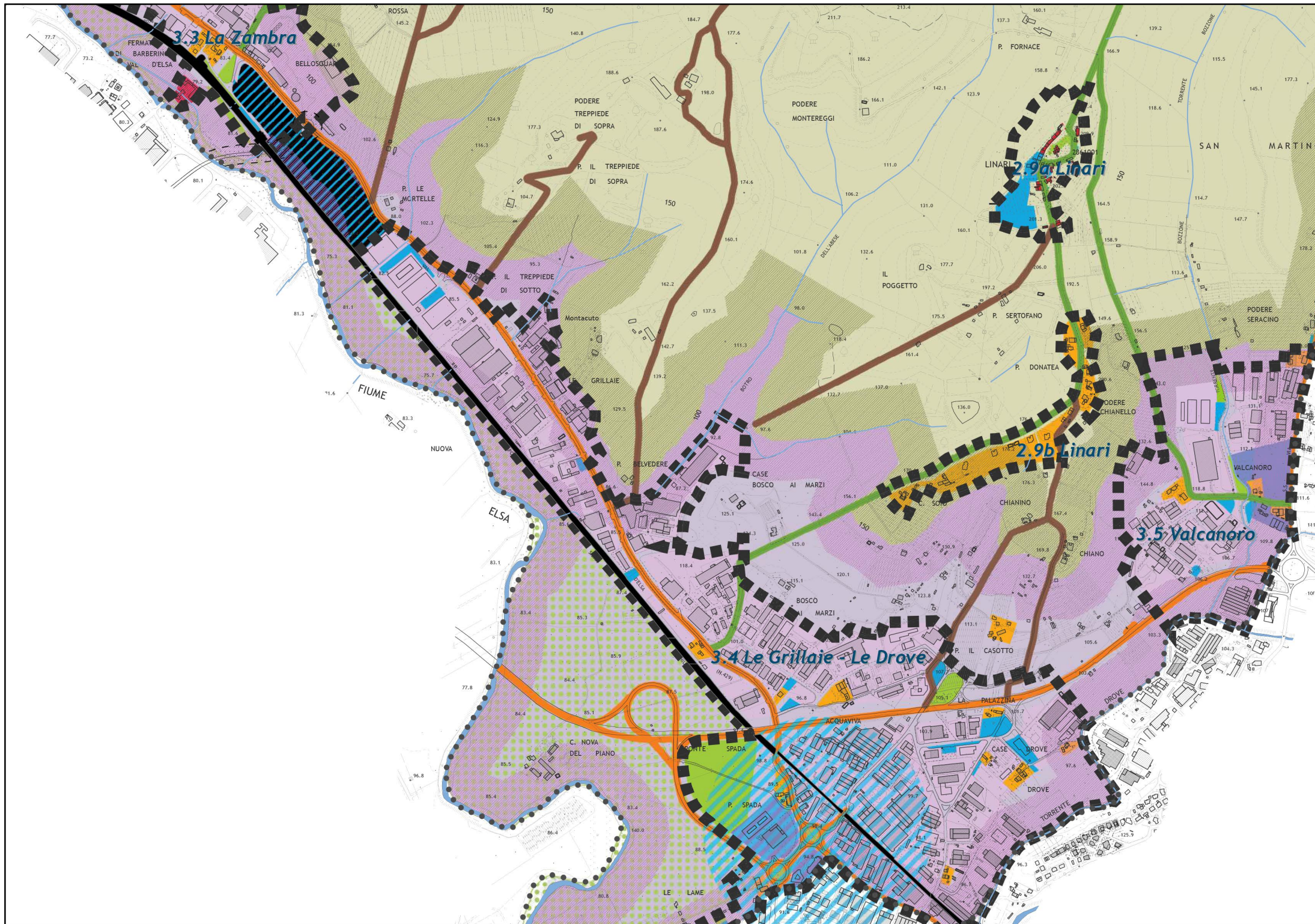
Aree verdi











Tessuti produttivi



**ESTRATTO TAVOLA P02 OVEST STRATEGIE DEL PIANO - STATO VARIANTE - Scala 1:10.000**



### Legenda

-  Reticolo idrografico
- Sistemi territoriali e UTOE**
-  2 Sistema territoriale delle Colline dell'Elsa
  - 2.1 Sub-sistema: Area agricola produttiva collinare
  - 2.2/9 UTOE
-  3 Sistema territoriale del Fondovalle dell'Elsa
  - 3.1 Sub-sistema: Area agricola produttiva pianeggiante
  - 3.2/5 UTOE
-  Perimetro UTOE
- Viabilità esistente**
-  Strade urbane di quartiere di tipo E
- Insedimenti urbani**
-  Attrezzature e servizi
-  Aree verdi
-  Tessuti produttivi