

# COMUNE DI BARBERINO TAVARNELLE

PROVINCIA DI FIRENZE



## REGOLAMENTO URBANISTICO BARBERINO V.E.

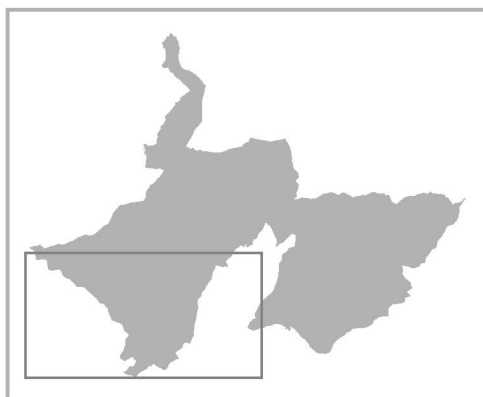
Approvato con deliberazioni C.C. n° 8 del 03.04.2014 (approvazione parziale)  
e n° 28 del 21.07.2015 (approvazione definitiva)

### Variante

SINDACO  
David Baroncelli

RESPONSABILE DEL PROCEDIMENTO  
Arch. Pietro Bucciarelli

GARANTE DELLA COMUNICAZIONE



PROGETTO URBANISTICO  
Arch. Gianni Vivoli  
Arch. Rosa Di Fazio

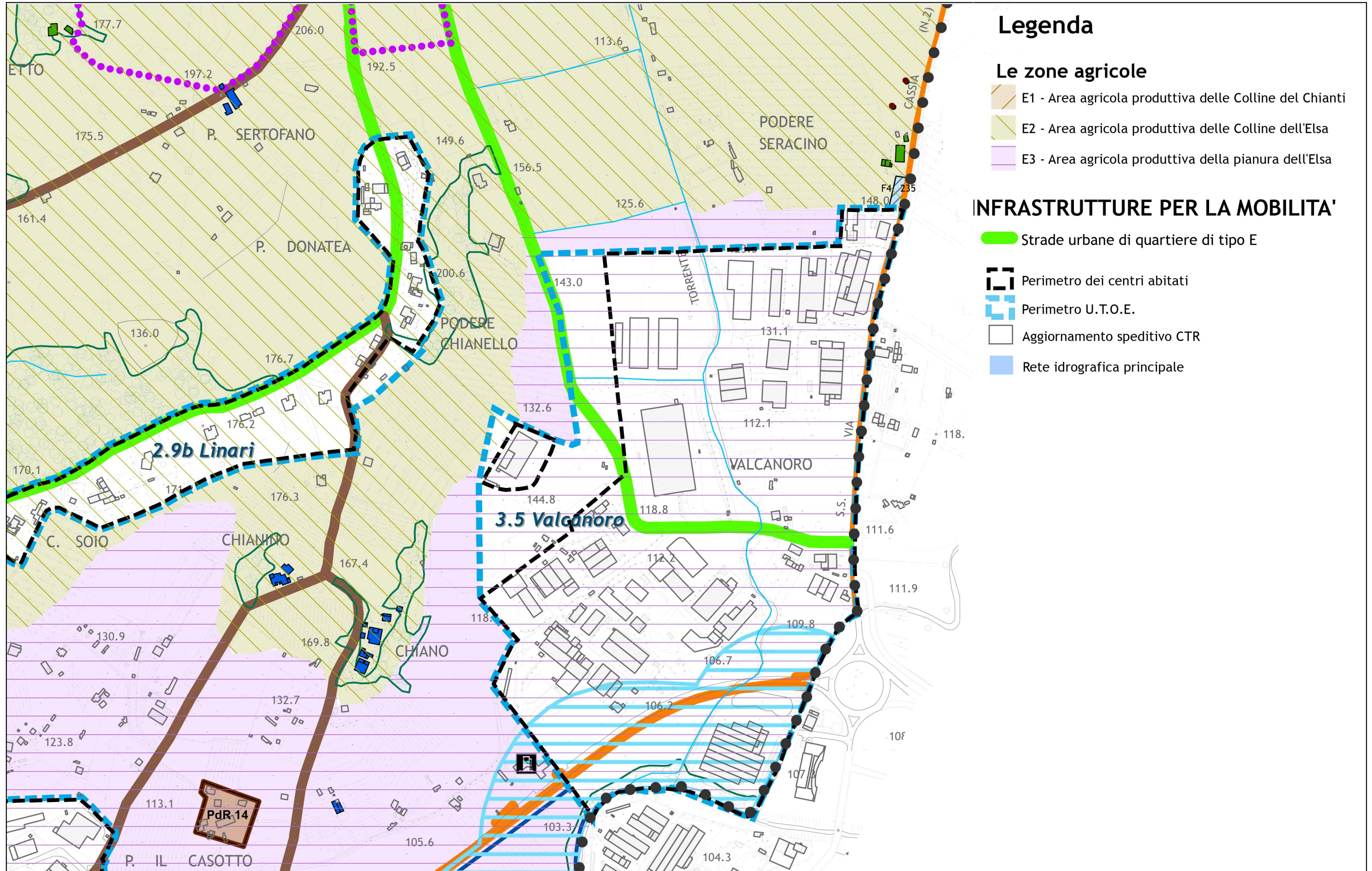
STUDI GEOLOGICI  
Geol. Gabriele Grandini  
Geocoprogetti

IL TERRITORIO APERTO  
Quadrante sud-ovest

1.4

Scala 1:5.000

ESTRATTO TAVOLA 1.4 IL TERRITORIO APERTO - *STATO VIGENTE* - Scala 1:5.000



**Legenda**

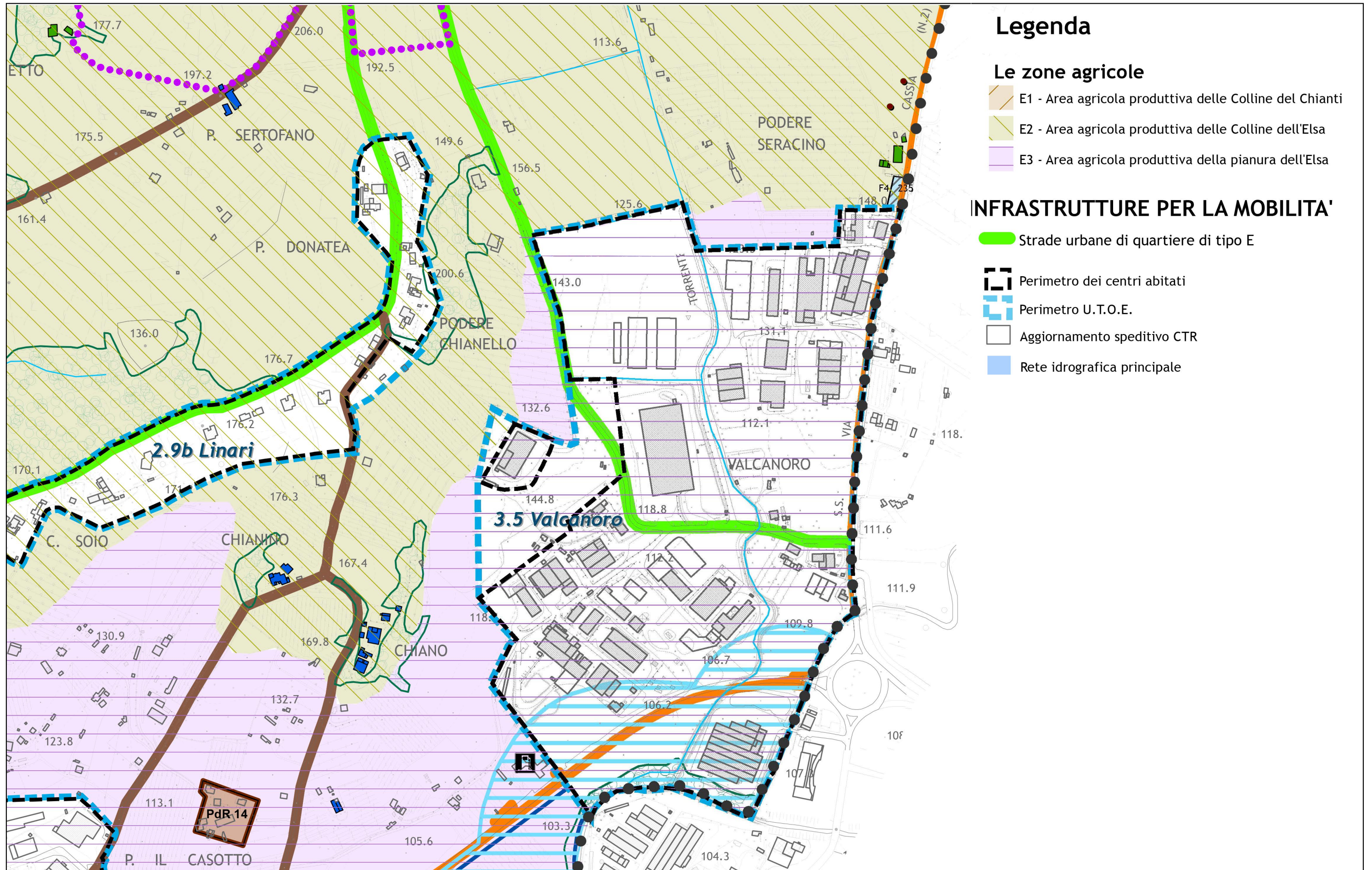
**Le zone agricole**

- E1 - Area agricola produttiva delle Colline del Chianti
- E2 - Area agricola produttiva delle Colline dell'Elsa
- E3 - Area agricola produttiva della pianura dell'Elsa

**INFRASTRUTTURE PER LA MOBILITA'**

- Strade urbane di quartiere di tipo E
- Perimetro dei centri abitati
- Perimetro U.T.O.E.
- Aggiornamento speditivo CTR
- Rete idrografica principale

ESTRATTO TAVOLA 1.4 IL TERRITORIO APERTO - *STATO VARIANTE* - Scala 1:5.000



### Legenda

#### Le zone agricole

- E1 - Area agricola produttiva delle Colline del Chianti
- E2 - Area agricola produttiva delle Colline dell'Elsa
- E3 - Area agricola produttiva della pianura dell'Elsa

#### INFRASTRUTTURE PER LA MOBILITA'

- Strade urbane di quartiere di tipo E
- Perimetro dei centri abitati
- Perimetro U.T.O.E.
- Aggiornamento speditivo CTR
- Rete idrografica principale