

COMUNE DI BARBERINO VAL D'ELSA
CITTA' METROPOLITANA DI FIRENZE



**Variante di manutenzione
al Regolamento Urbanistico**

**ESTRATTI CARTOGRAFICI
stato adottato - stato modificato
a seguito esame osservazioni**

Il Sindaco
Giacomo Trentanovi

Assessore alla Pianificazione Territoriale e Urbanistica
Silvano Bandinelli

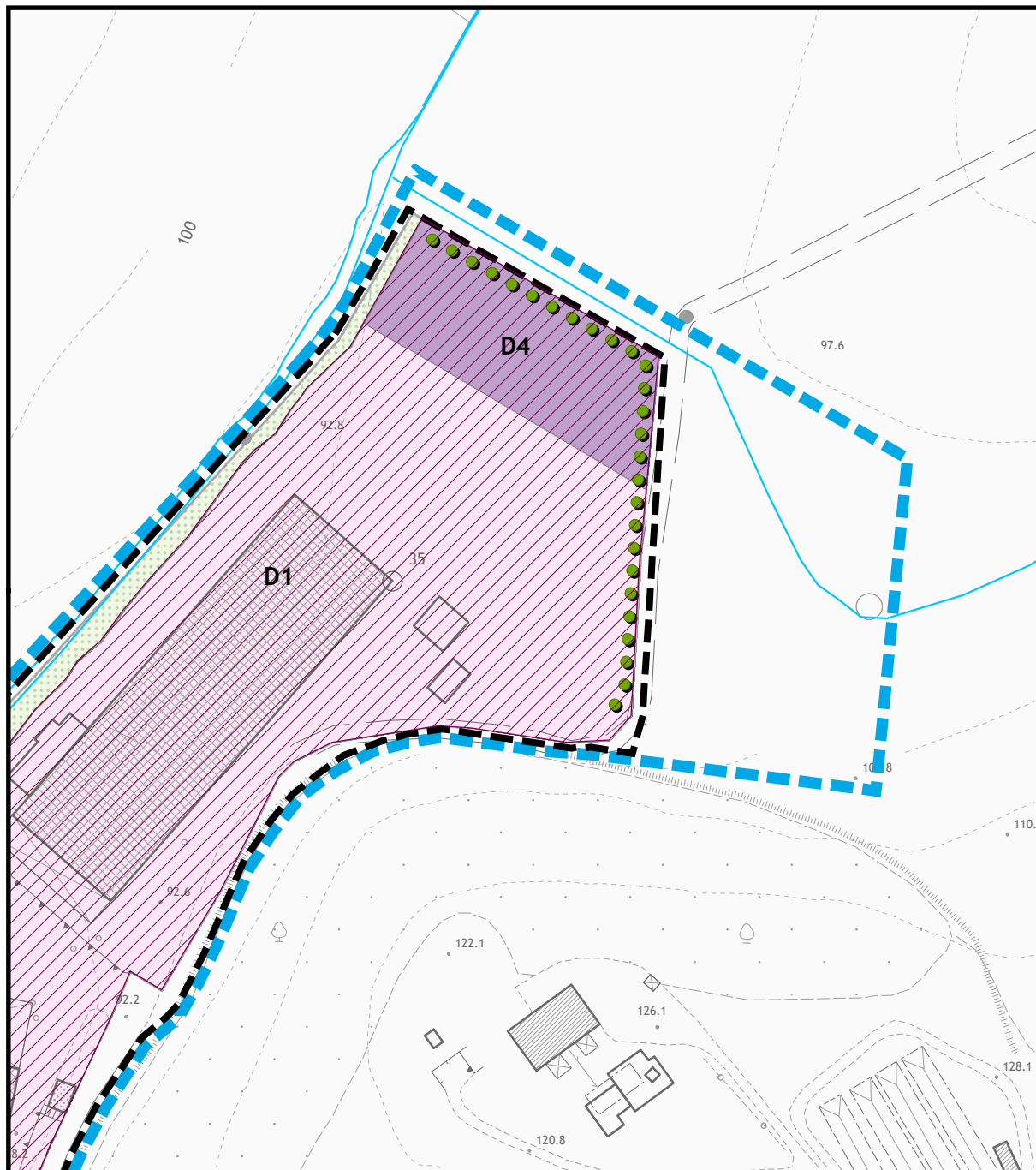
Responsabile Unico del Procedimento
Alberto Masoni

Garante dell'informazione e della partecipazione
geom. Loris Agresti

Progettista Variante RU
Arch. Riccardo Luca Breschi
con Arch. Andrea Giraldi

Studi geologici idraulici
Dr.Geol. Simone Raspollini
con Ing. Alessio Gabbrielli

Gli estratti cartografici della Variante sono numerati in ordine progressivo con riferimento alla Relazione illustrativa e sono distinti fra estratti in scala 1:2.000 ed estratti in scala 1:5.000. Nel caso di modifiche rappresentate ad entrambe le scale, gli estratti in scala 1:2.000 sono indicati con la lettera "a", e quelli in scala 1:5.000 con la lettera "b".
Di ciascuna modifica viene riportato sia lo stato vigente che lo stato modificato.

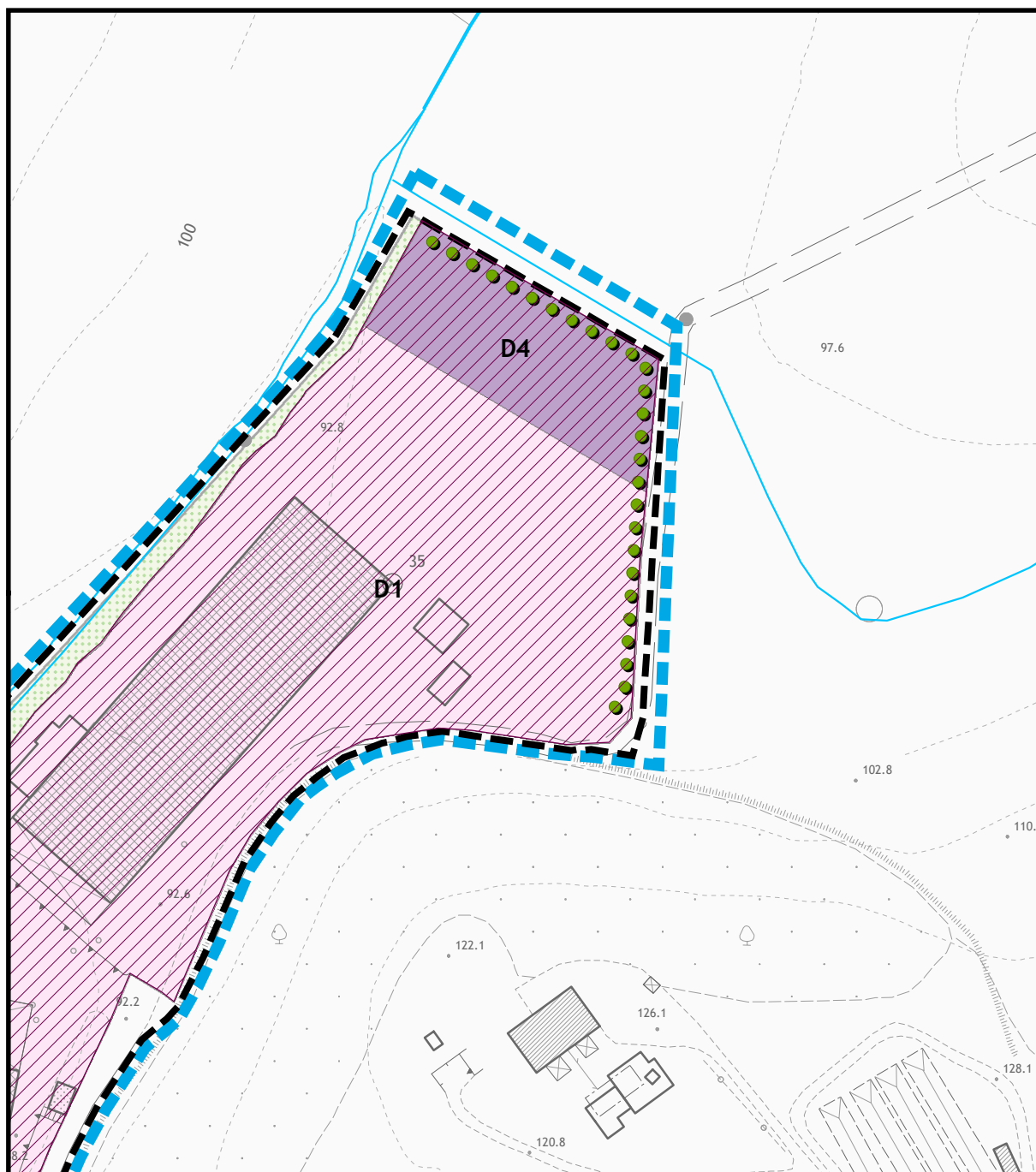


Modifica cartografica n. **3.a**

Estratto tavola **2.6** scala 1:2.000

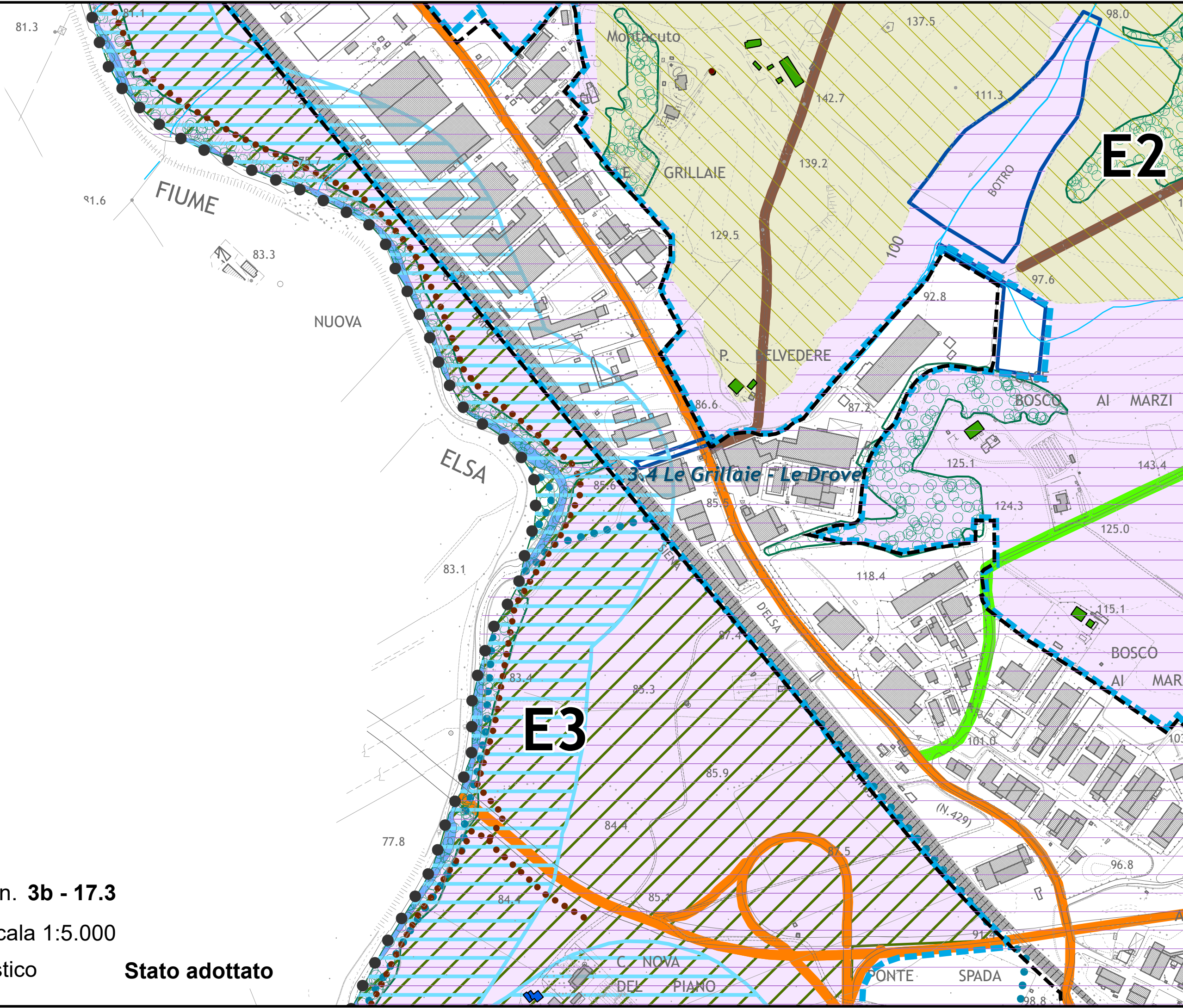
Regolamento Urbanistico

Stato adottato



Modifica cartografica n. **3.a**
Estratto tavola **2.6** scala 1:2.000
Regolamento Urbanistico

**Stato modificato
a seguito esame
osservazioni**

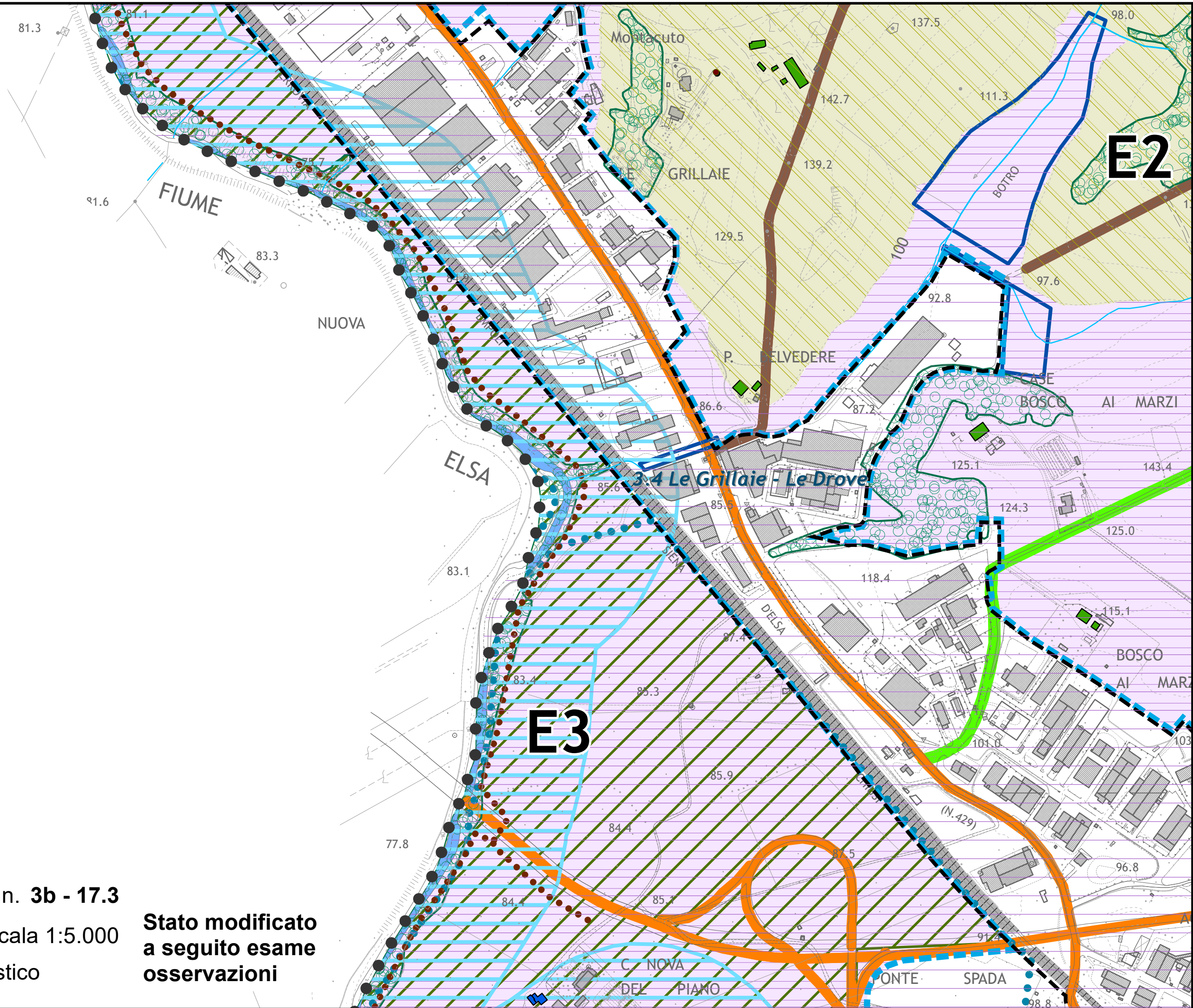


Modifica cartografica n. **3b - 17.3**

Estratto tavola **1.4** scala 1:5.000

Regolamento Urbanistico

Stato adottato



Modifica cartografica n. **3b - 17.3**

Estratto tavola **1.4** scala 1:5.000

Regolamento Urbanistico

**Stato modificato
a seguito esame
osservazioni**