

COMUNE DI BARBERINO VAL D'ELSA
CITTA' METROPOLITANA DI FIRENZE



**Variante di manutenzione
al Regolamento Urbanistico**

ESTRATTI CARTOGRAFICI

Il Sindaco

Giacomo Trentanovi

Assessore alla Pianificazione Territoriale e Urbanistica

Silvano Bandinelli

Responsabile Unico del Procedimento

Alberto Masoni

Garante dell' informazione e della partecipazione

geom. Loris Agresti

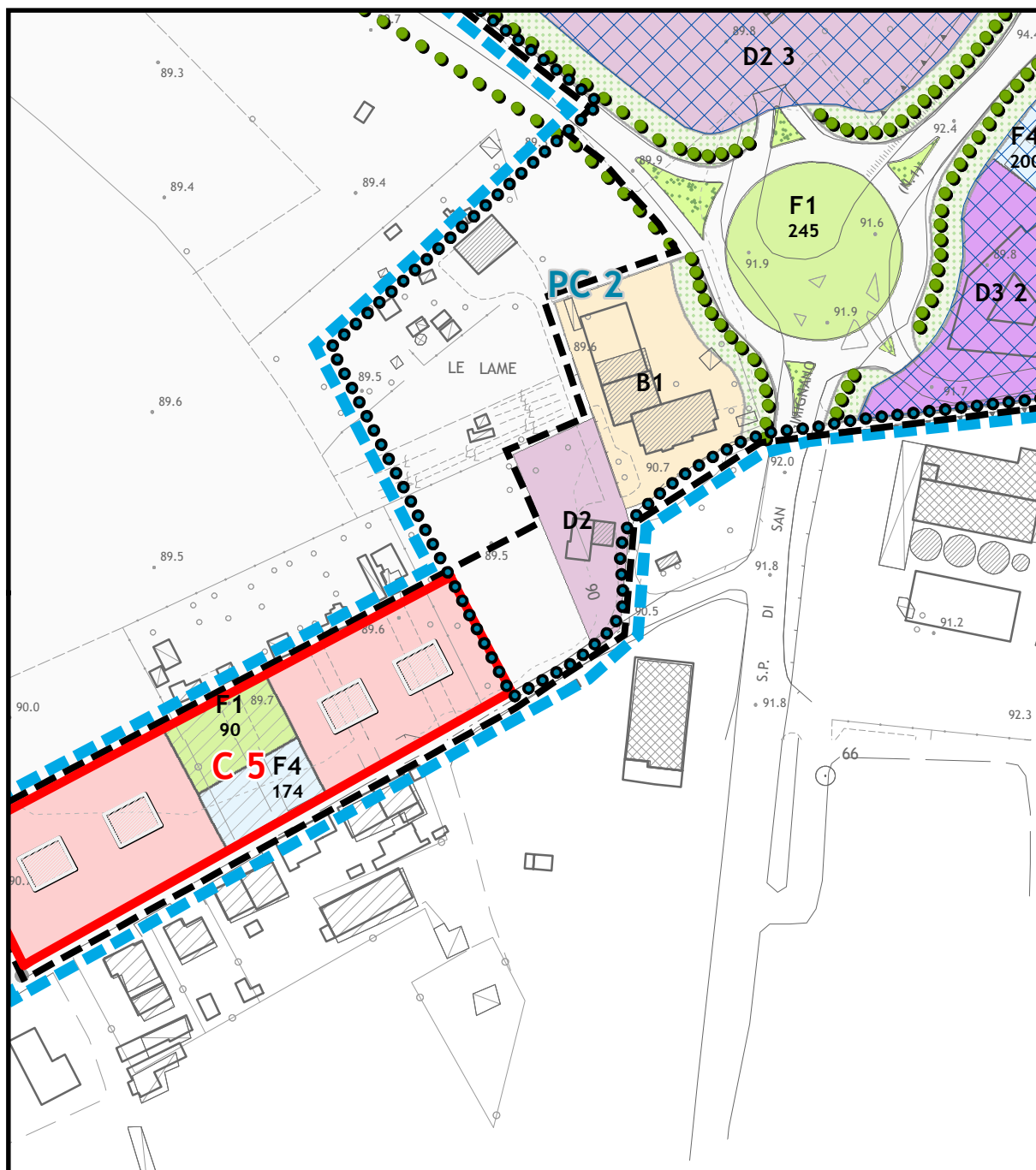
Progettista Variante RU

Arch. Riccardo Luca Breschi
con Arch. Andrea Giraldi

Studi geologici idraulici

Dr.Geol. Simone Raspollini
con Ing. Alessio Gabbrielli

Gli estratti cartografici della Variante sono numerati in ordine progressivo con riferimento alla Relazione illustrativa e sono distinti fra estratti in scala 1:2.000 ed estratti in scala 1:5.000. Nel caso di modifiche rappresentate ad entrambe le scale, gli estratti in scala 1:2.000 sono indicati con la lettera "a", e quelli in scala 1:5.000 con la lettera "b".
Di ciascuna modifica viene riportato sia lo stato vigente che lo stato modificato.

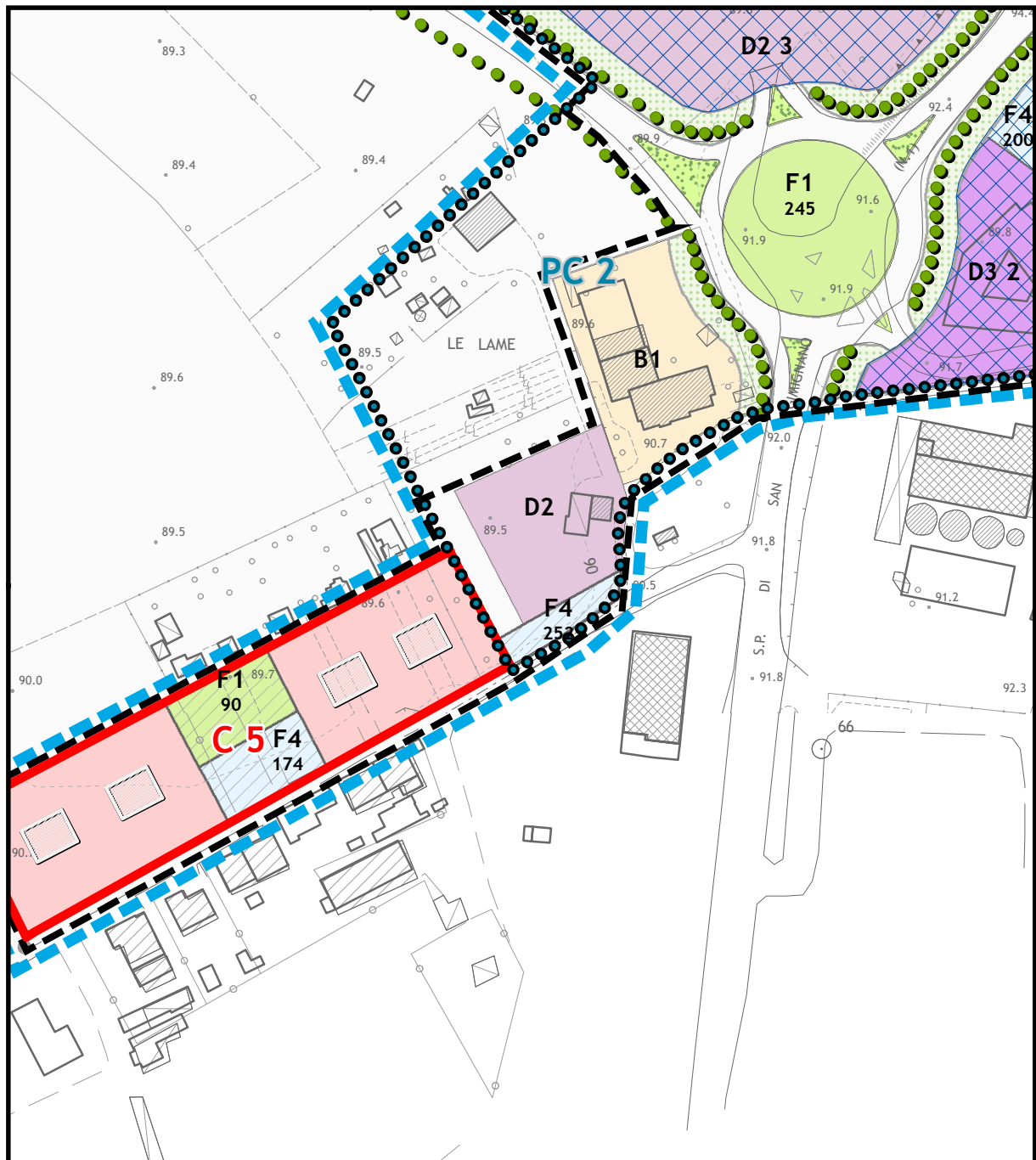


Modifica cartografica n. **1.a**

Estratto tavola **2.6** scala 1:2.000

Regolamento Urbanistico

Stato vigente

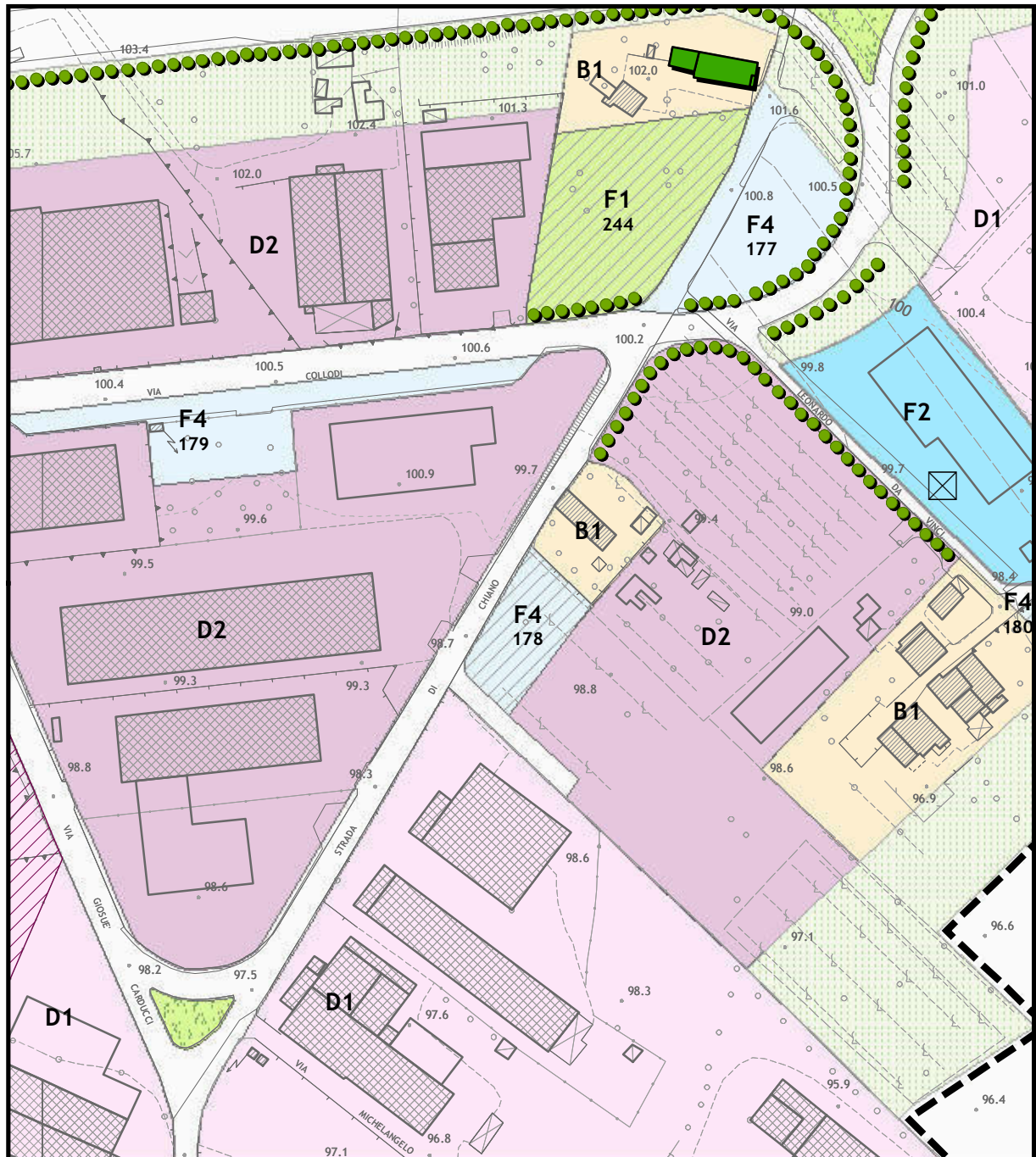


Modifica cartografica n. 1A

Estratto tavola 2.6 scala 1:2.000

Regolamento Urbanistico

STATO MODIFICATO

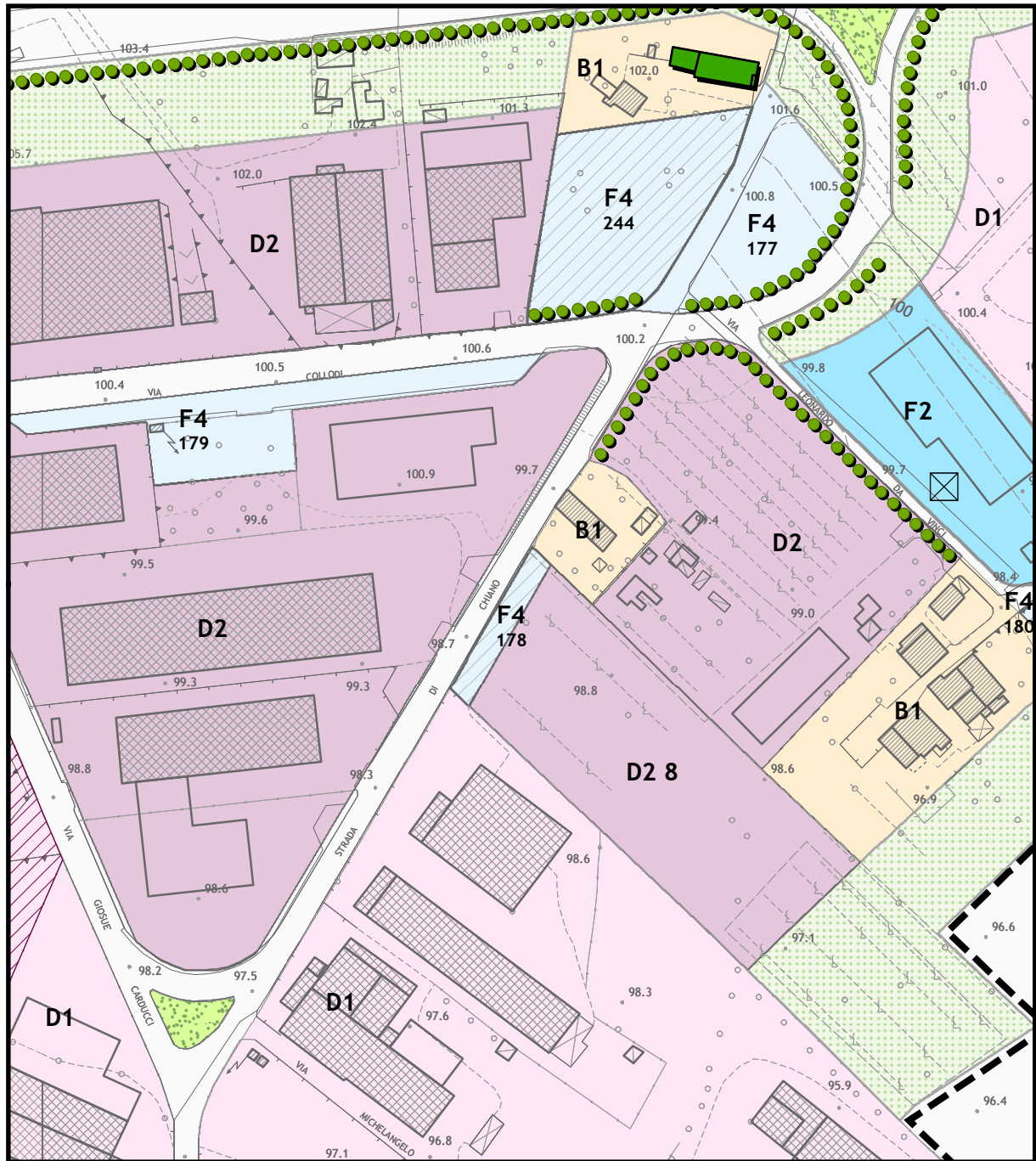


Modifica cartografica n. **2**

Estratto tavola **2.6** scala 1:2.000

Regolamento Urbanistico

Stato vigente

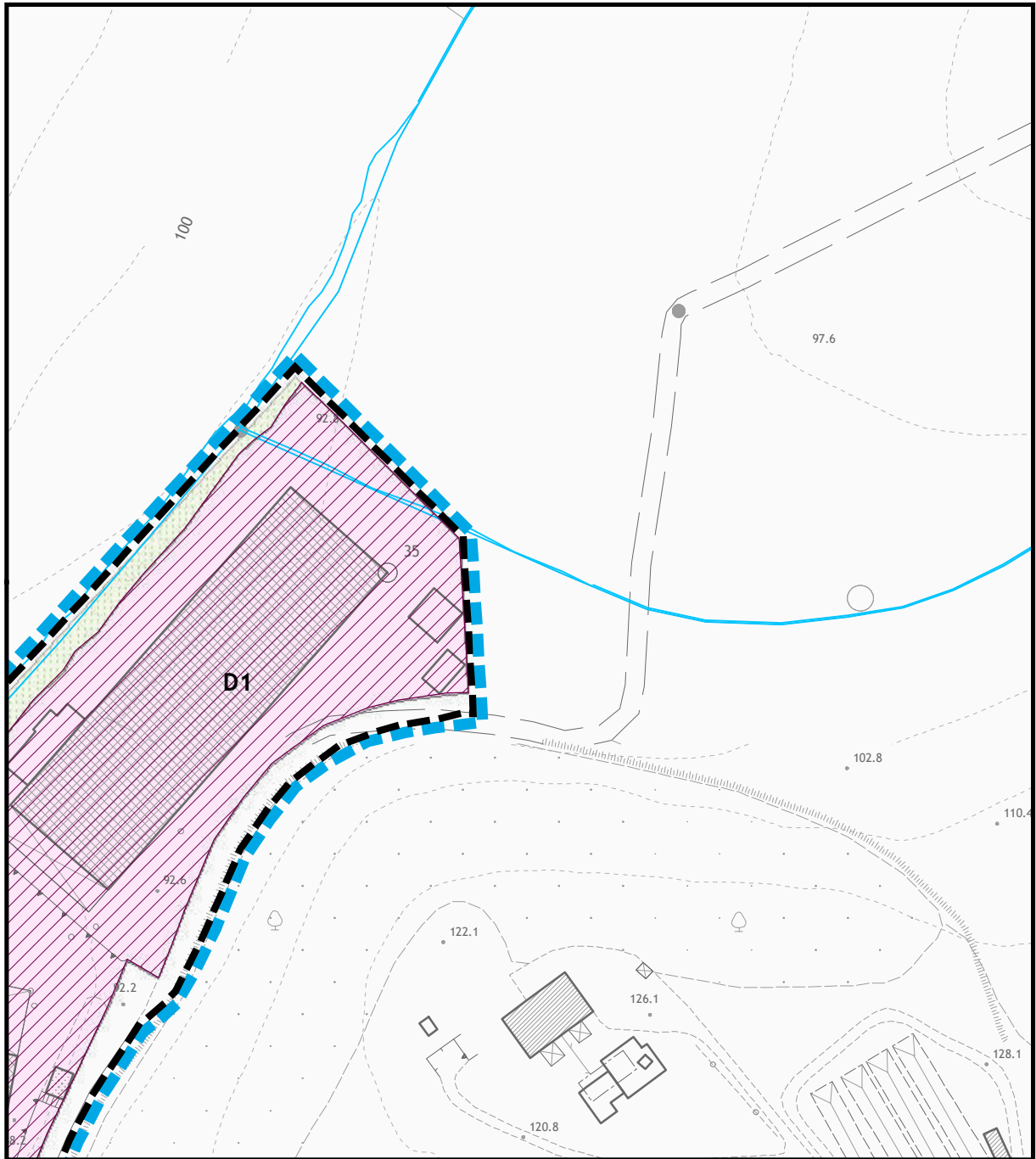


Modifica cartografica n. 2

Estratto tavola 2.6 scala 1:2.000

Regolamento Urbanistico

Stato modificato

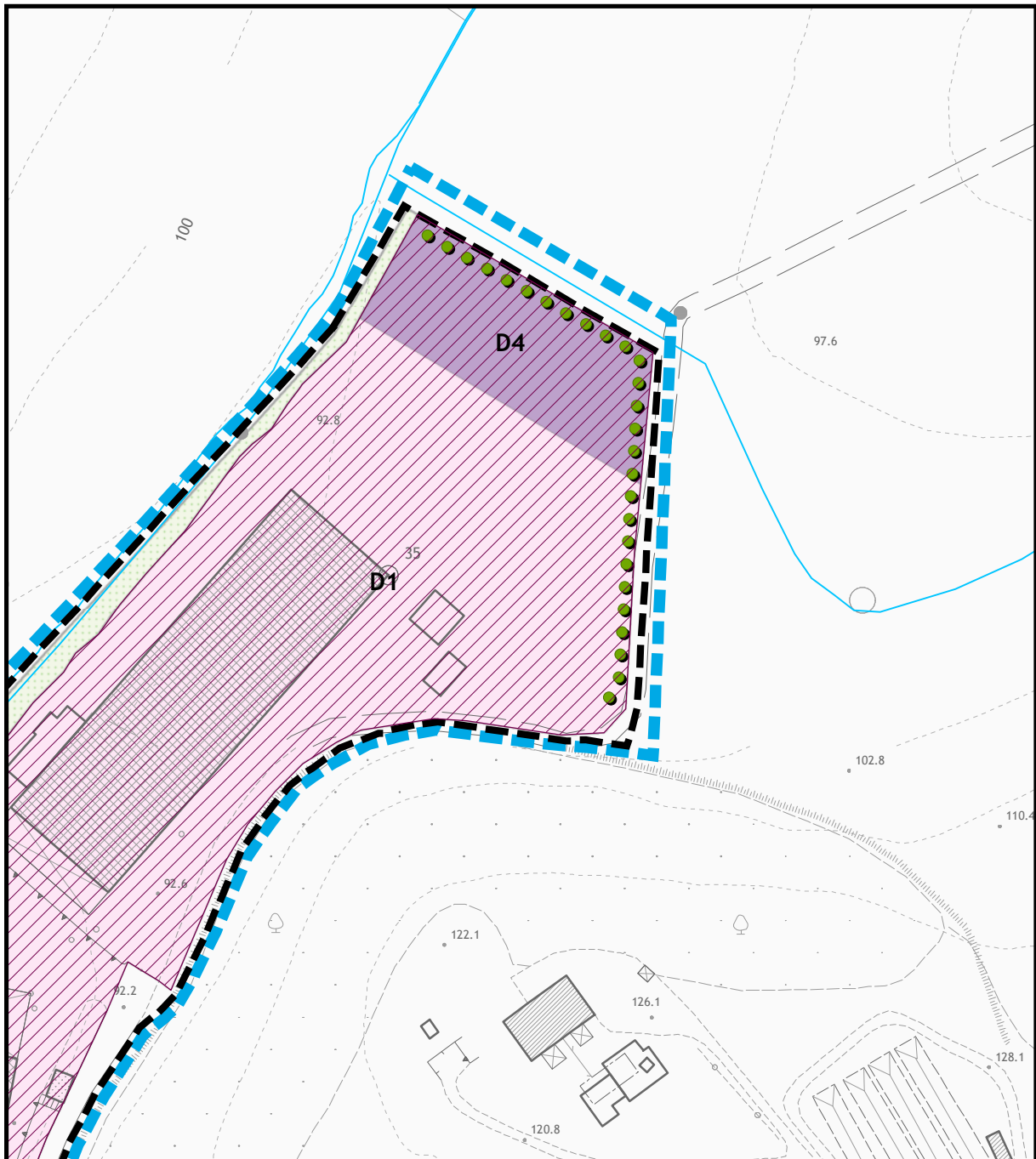


Modifica cartografica n. **3.a**

Estratto tavola **2.6** scala 1:2.000

Regolamento Urbanistico

Stato vigente

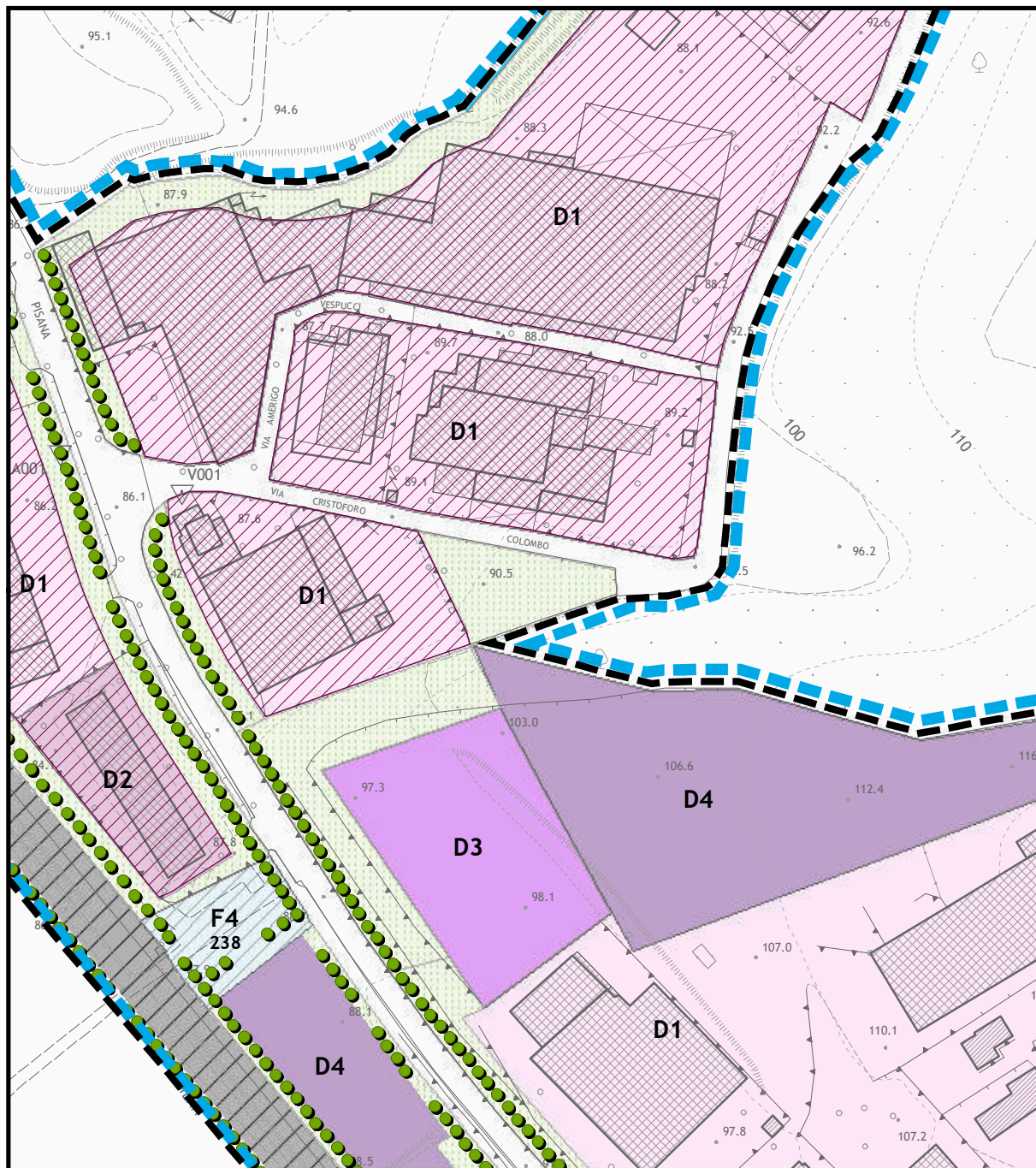


Modifica cartografica n. **3.a**

Estratto tavola **2.6** scala 1:2.000

Regolamento Urbanistico

Stato modificato

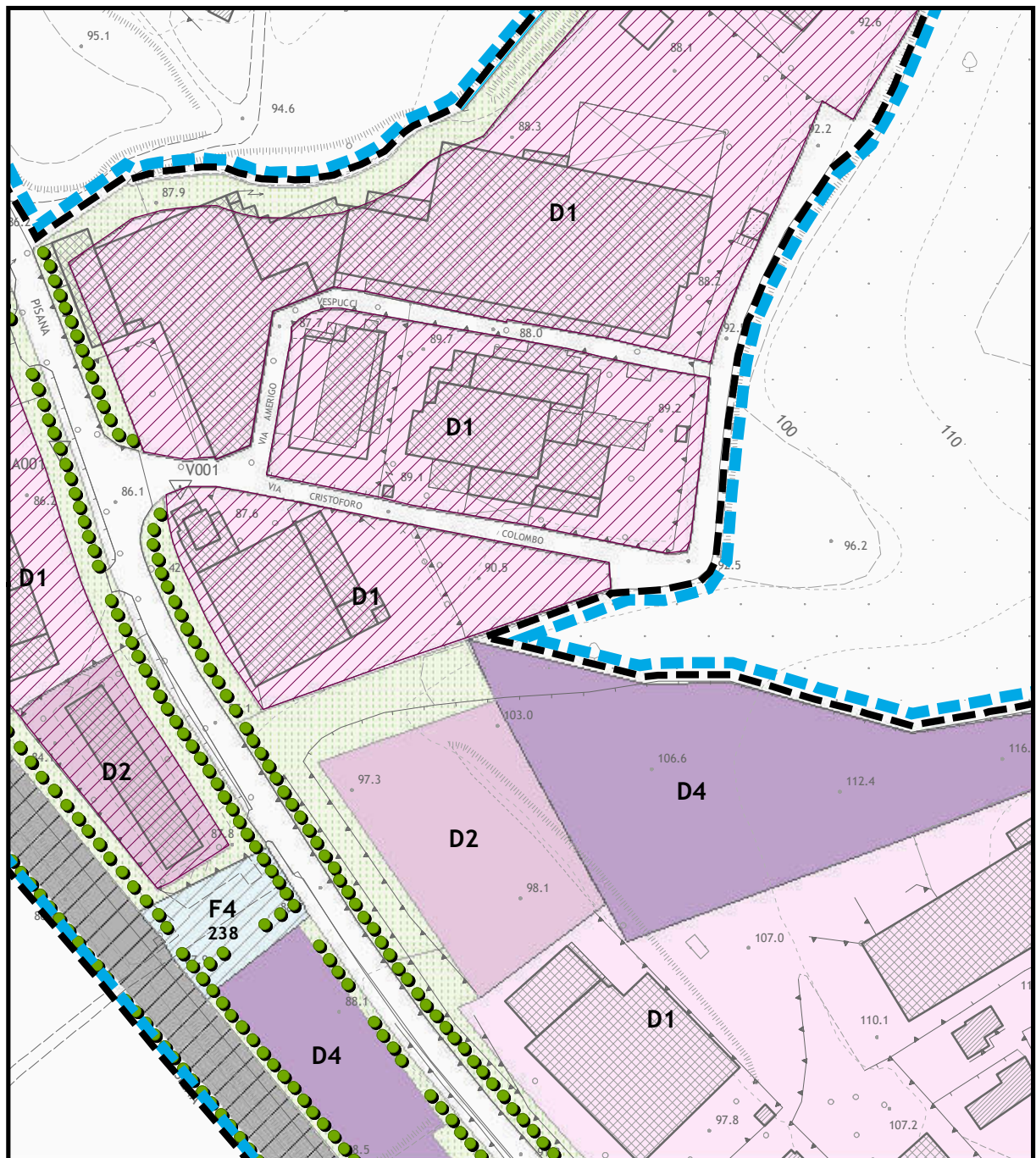


Modifica cartografica n. **4 e 5**

Estratto tavola **2.6** scala 1:2.000

Regolamento Urbanistico

Stato vigente

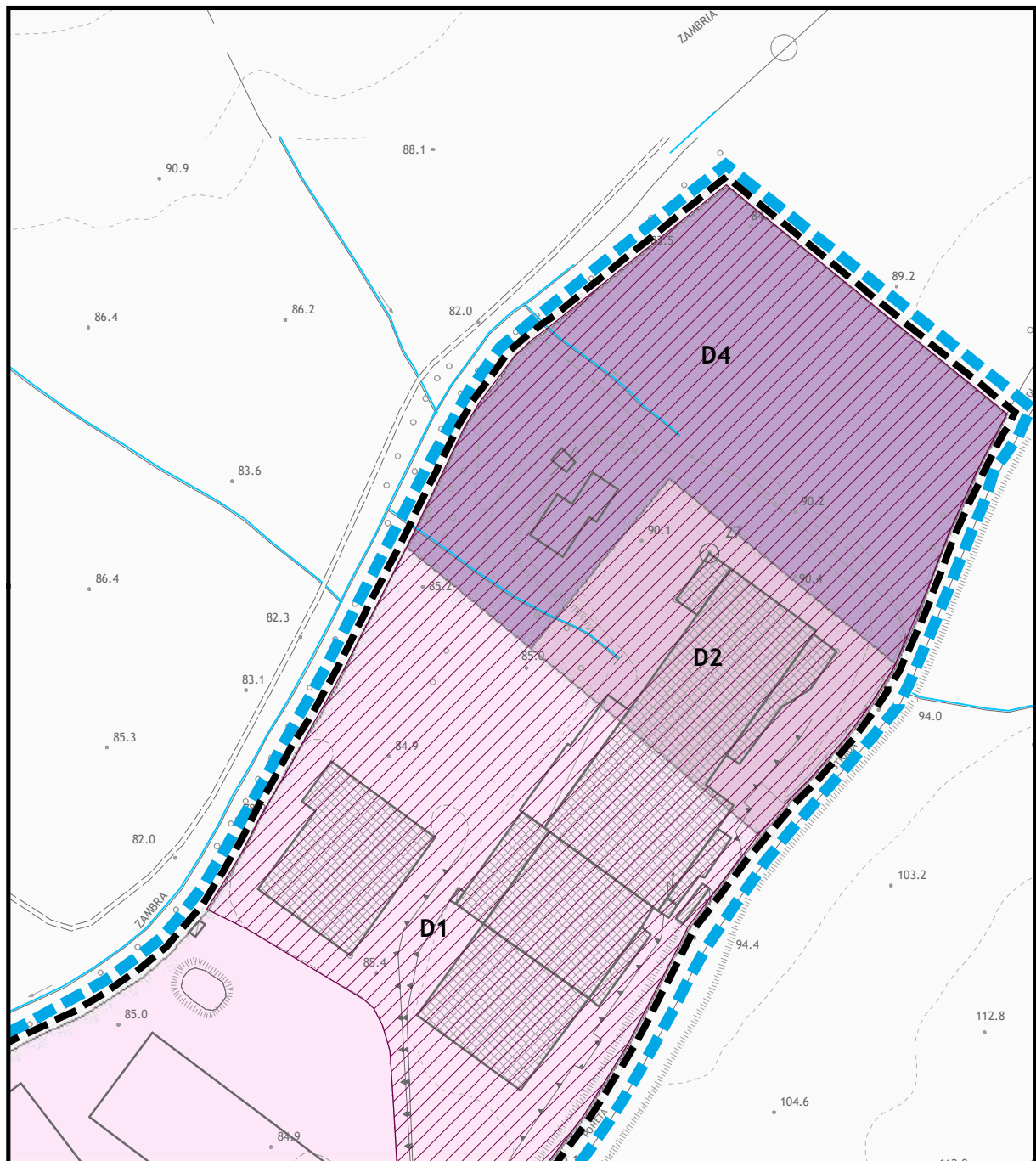


Modifica cartografica n. **4 e 5**

Estratto tavola **2.6** scala 1:2.000

Regolamento Urbanistico

Stato modificato

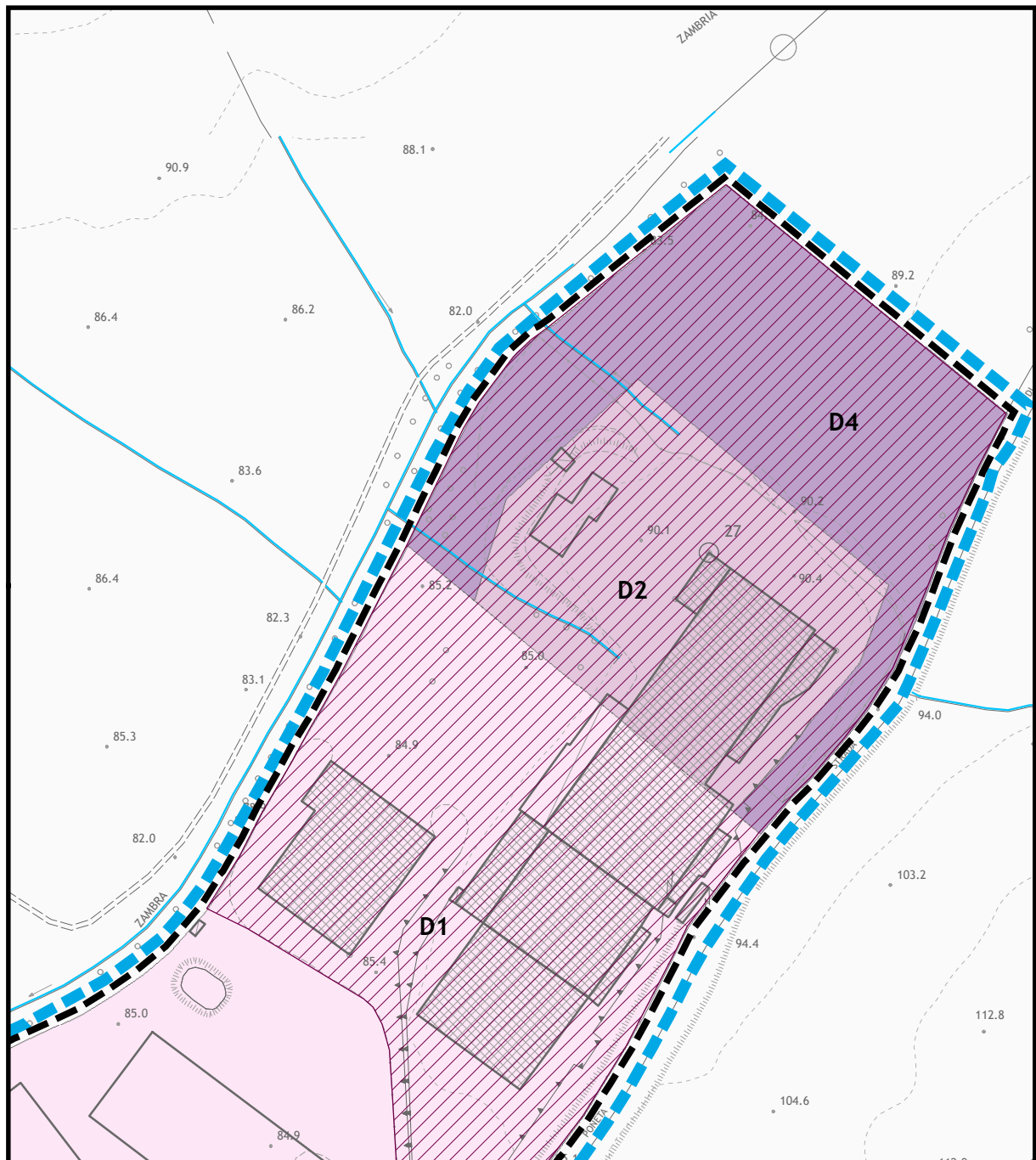


Modifica cartografica n. **6**

Estratto tavola **2.5** scala 1:2.000

Regolamento Urbanistico

Stato vigente

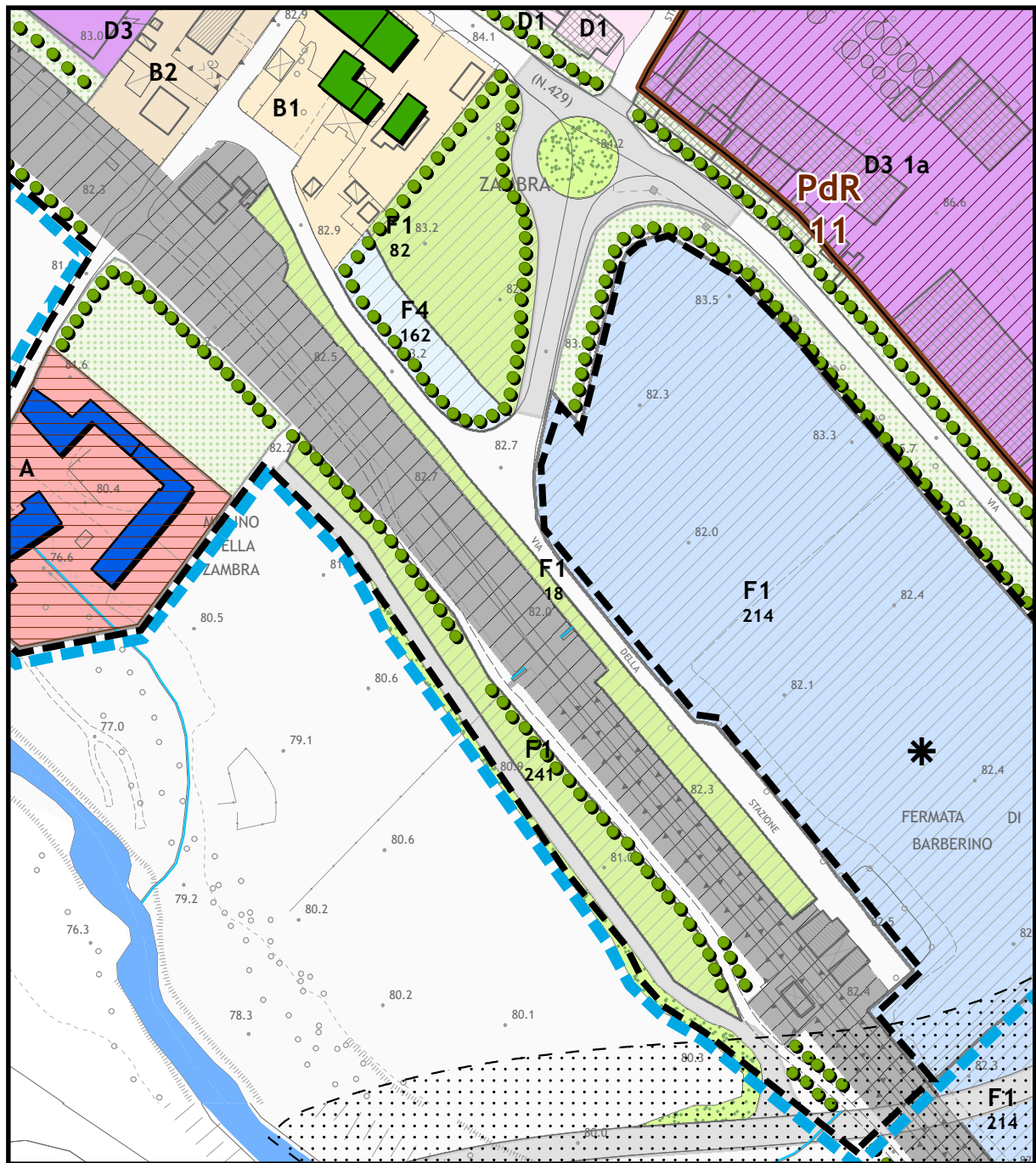


Modifica cartografica n. **6**

Estratto tavola **2.5** scala 1:2.000

Regolamento Urbanistico

STATO MODIFICATO

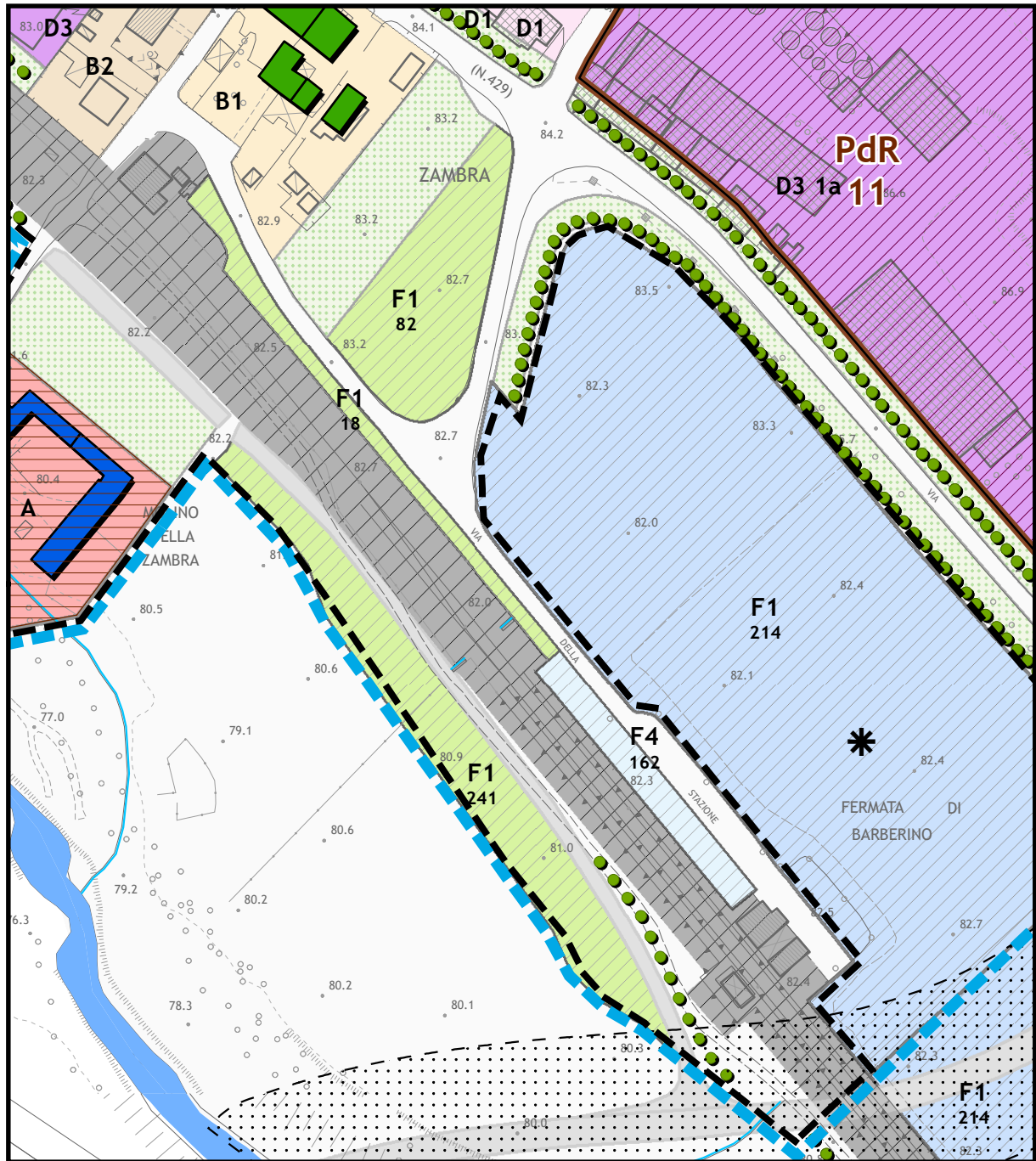


Modifica cartografica n. **7.1 - 7.2**

Estratto tavola **2.5** scala 1:2.000

Regolamento Urbanistico

Stato vigente

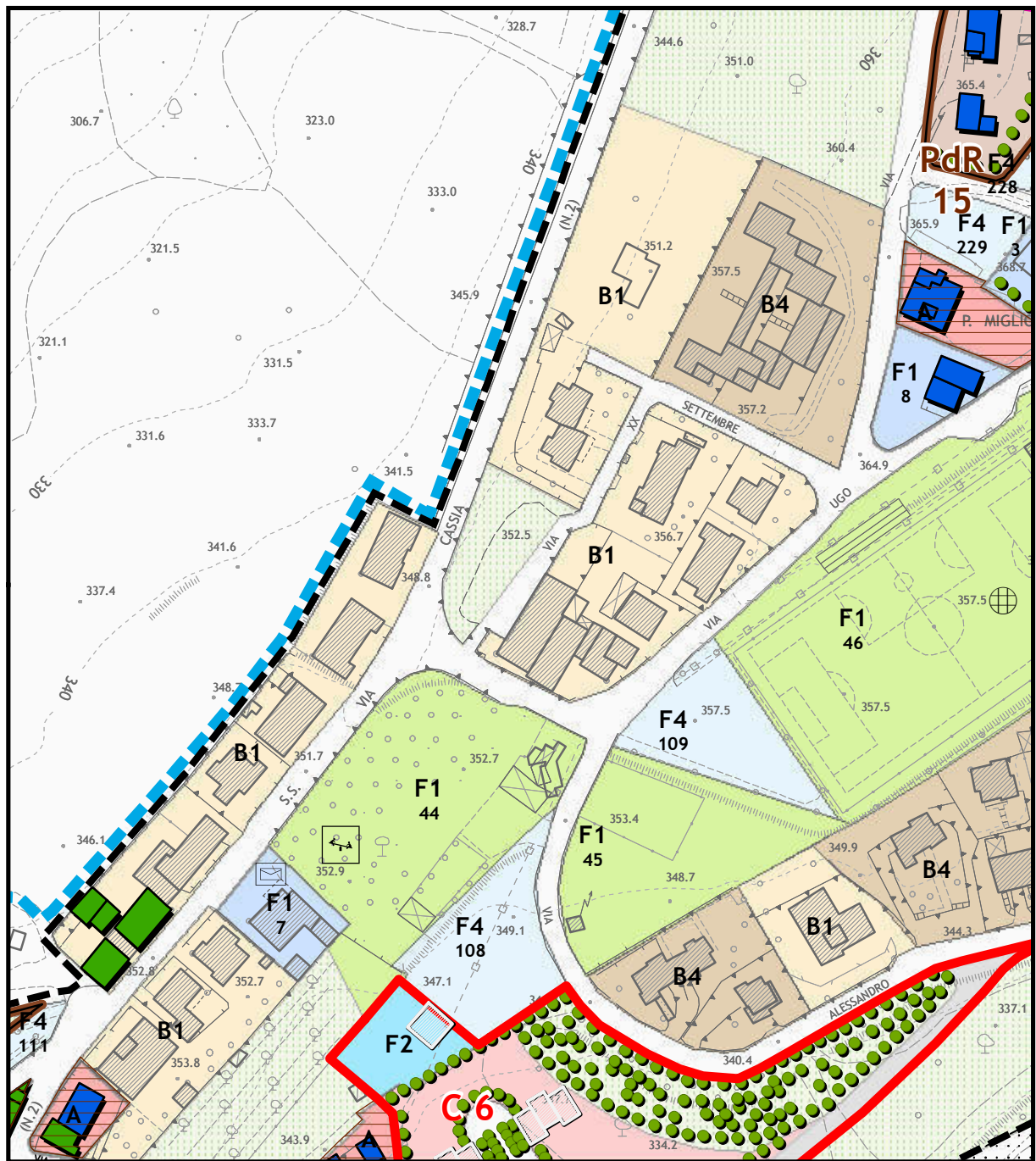


Modifica cartografica n. 7.1 - 7.2

Estratto tavola 2.5 scala 1:2.000

Regolamento Urbanistico

Stato modificato

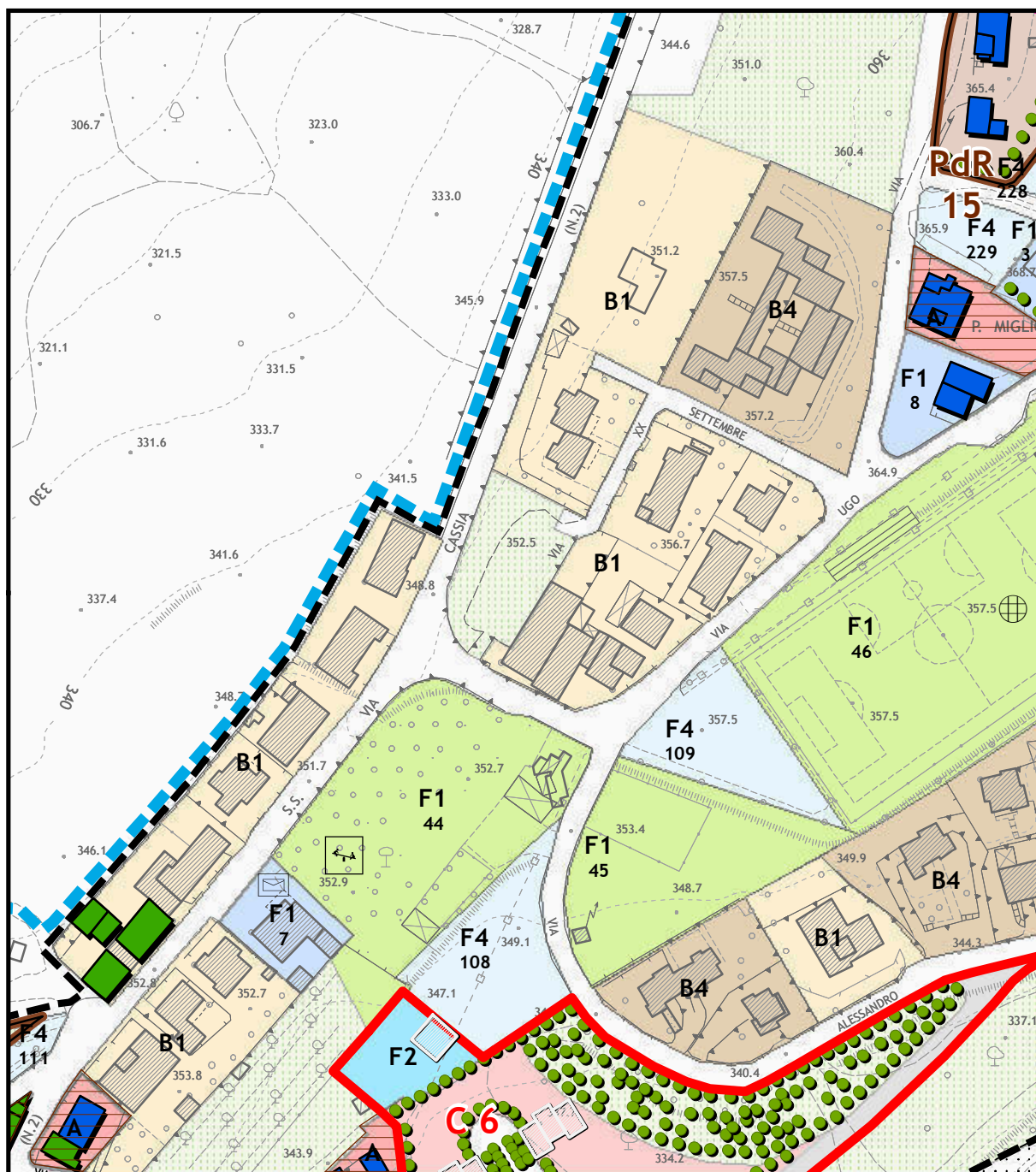


Modifica cartografica n. 8

Estratto tavola 2.2 scala 1:2.000

Regolamento Urbanistico

Stato vigente

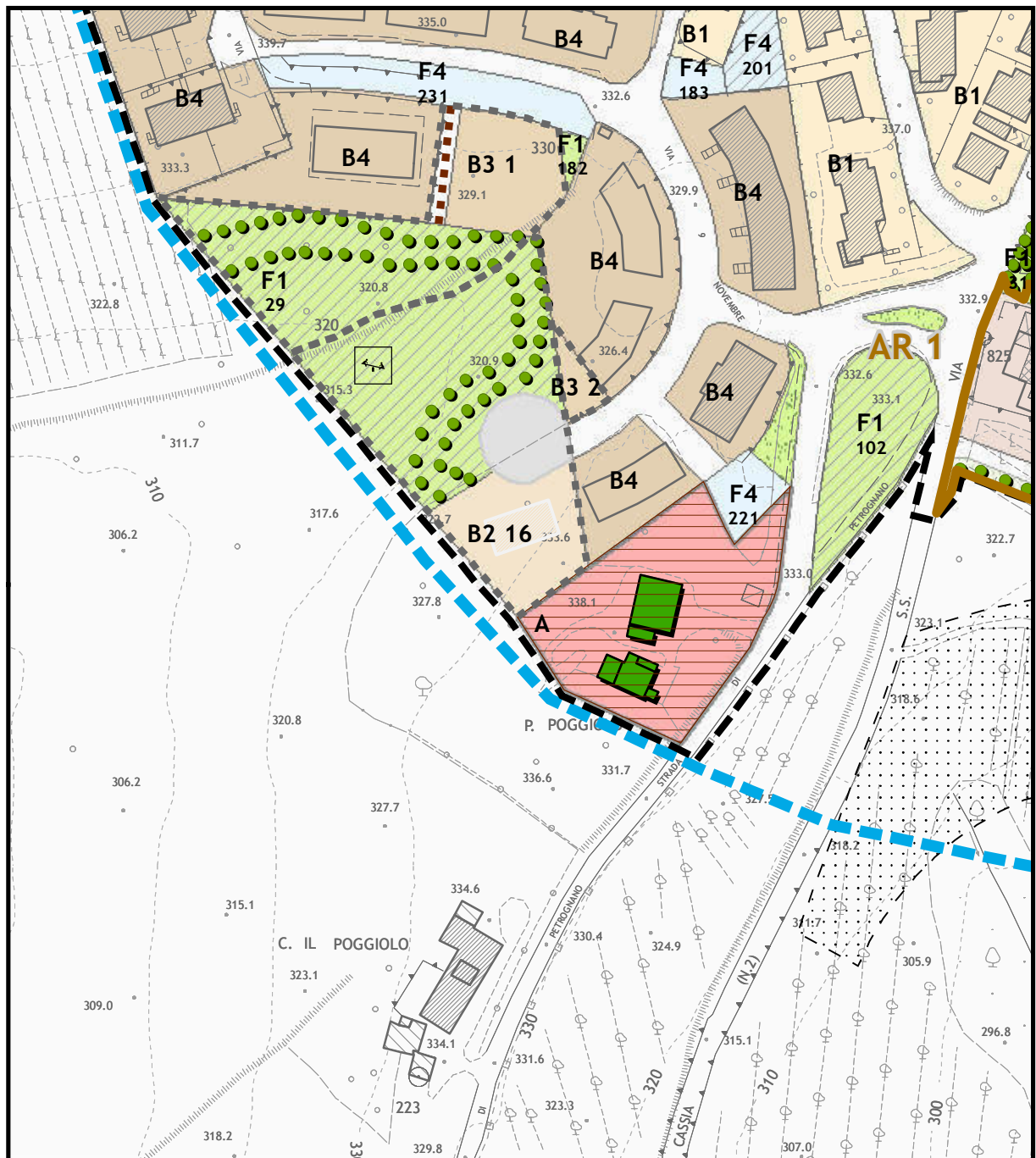


Modifica cartografica n. 8

Estratto tavola 2.2 scala 1:2.000

Regolamento Urbanistico

Stato modificato

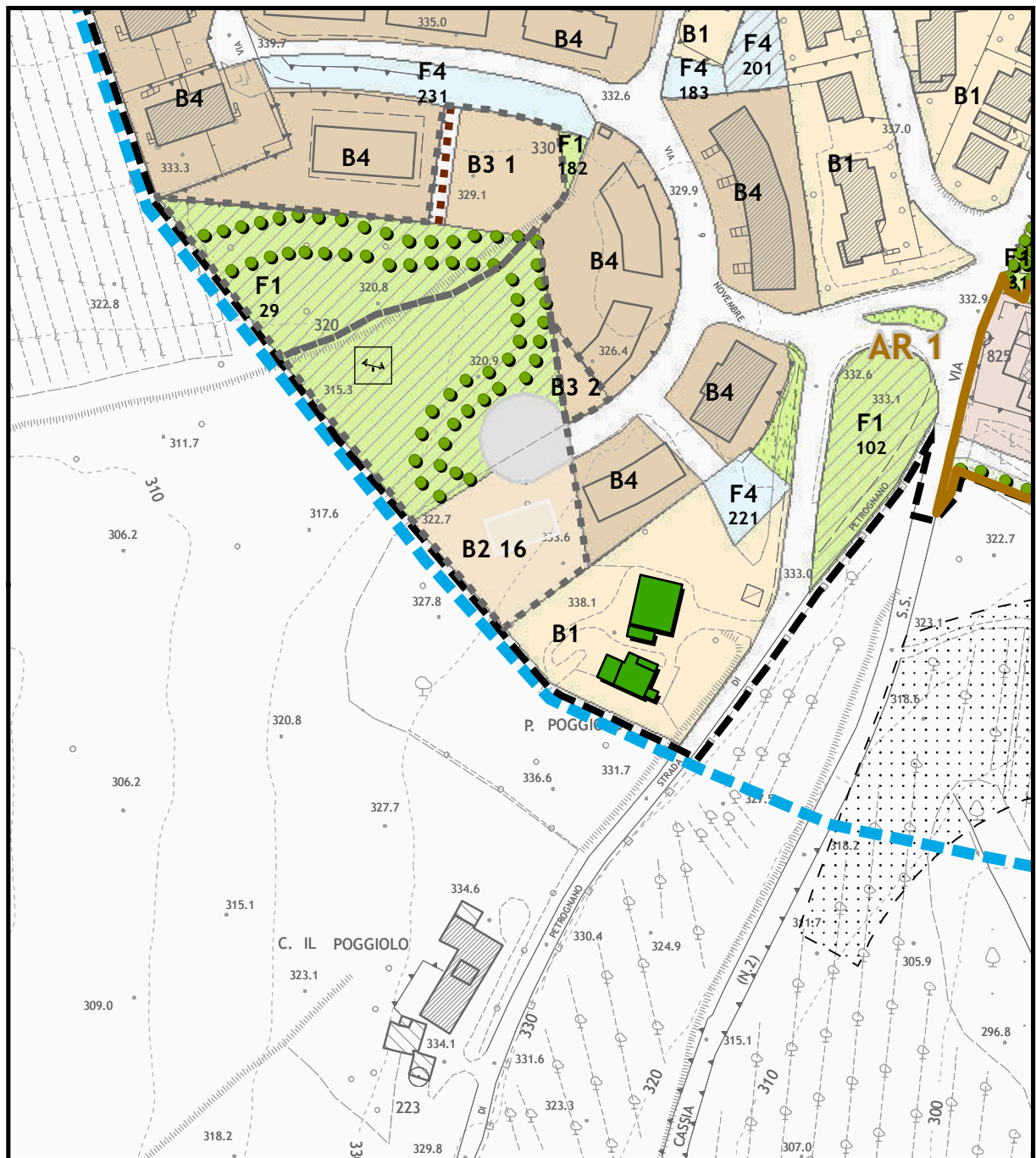


Modifica cartografica n. **9**

Estratto tavola **2.2** scala 1:2.000

Regolamento Urbanistico

Stato vigente

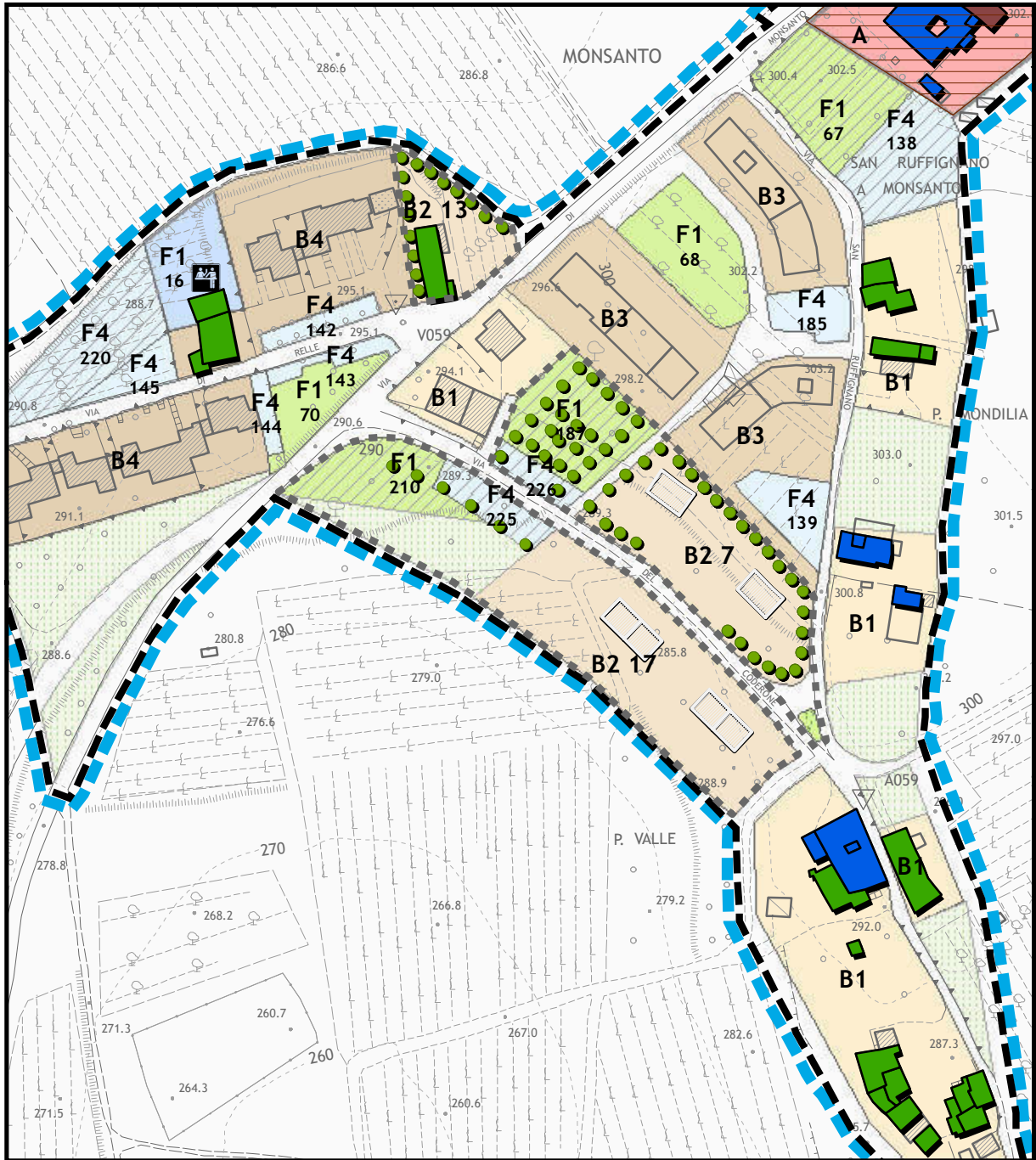


Modifica cartografica n. **9**

Estratto tavola **2.2** scala 1:2.000

Regolamento Urbanistico

Stato modificato

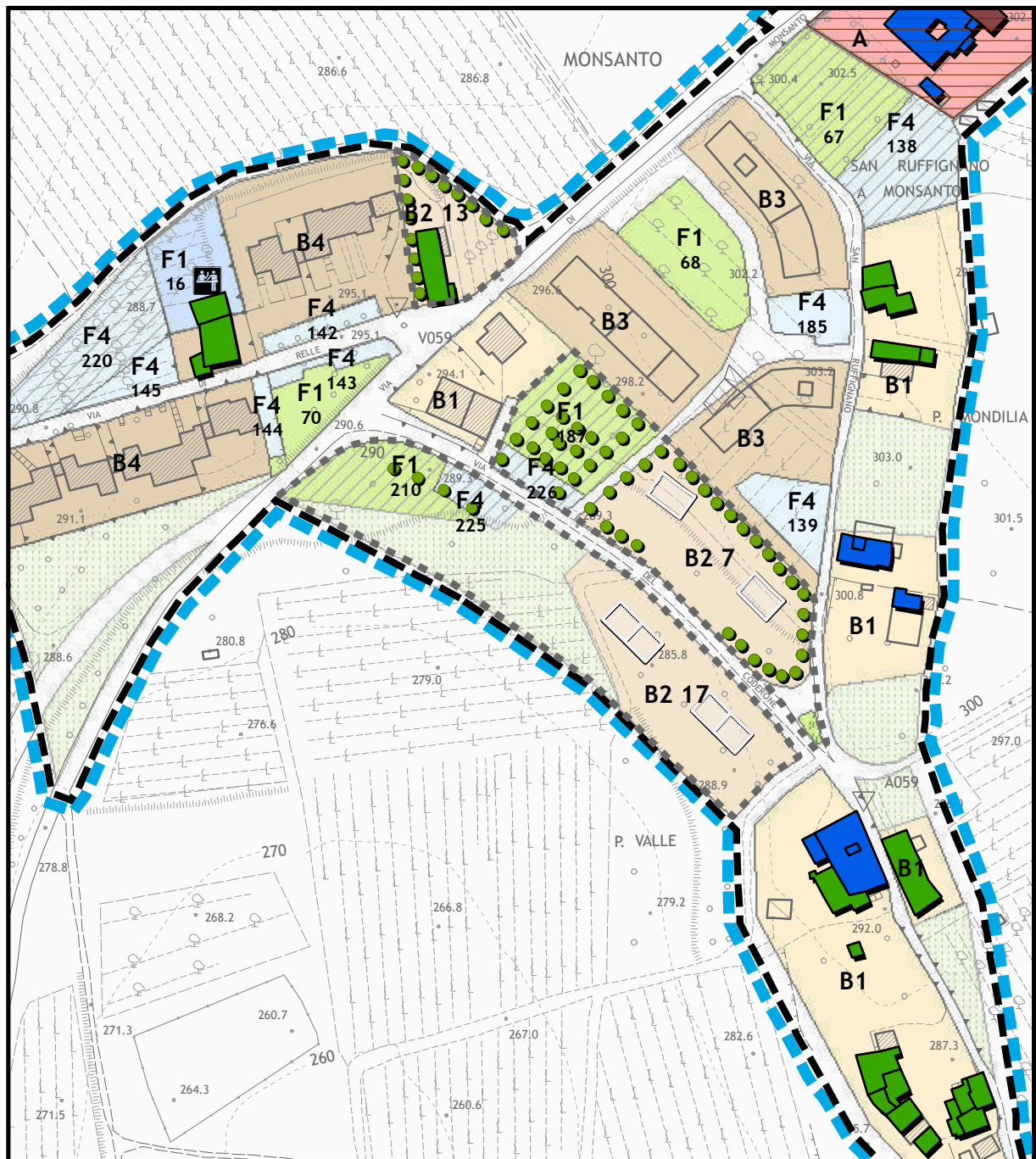


Modifica cartografica n. 10

Estratto tavola 2.3 scala 1:2.000

Regolamento Urbanistico

Stato vigente

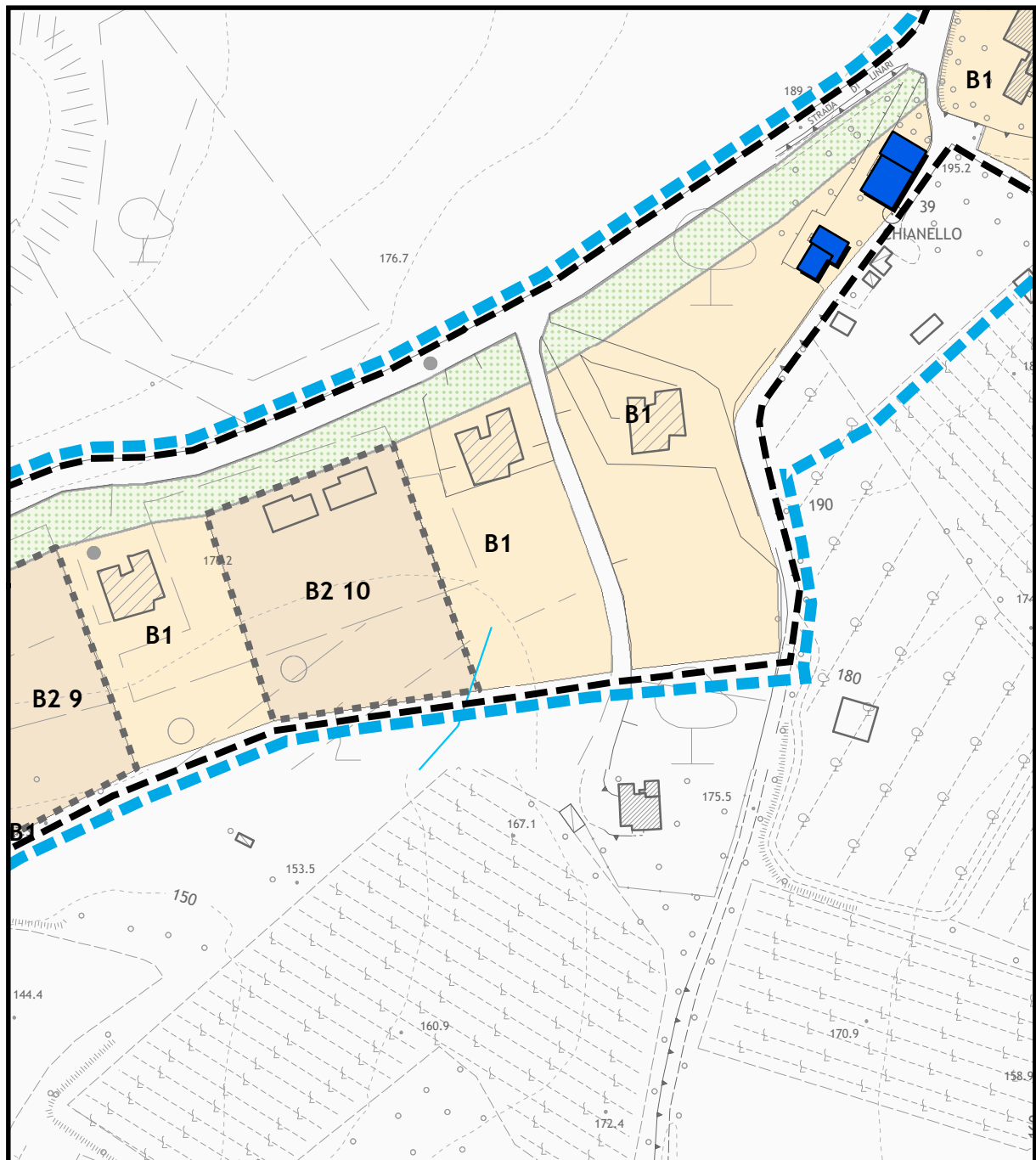


Modifica cartografica n. **10**

Estratto tavola **2.3** scala 1:2.000

Regolamento Urbanistico

Stato modificato

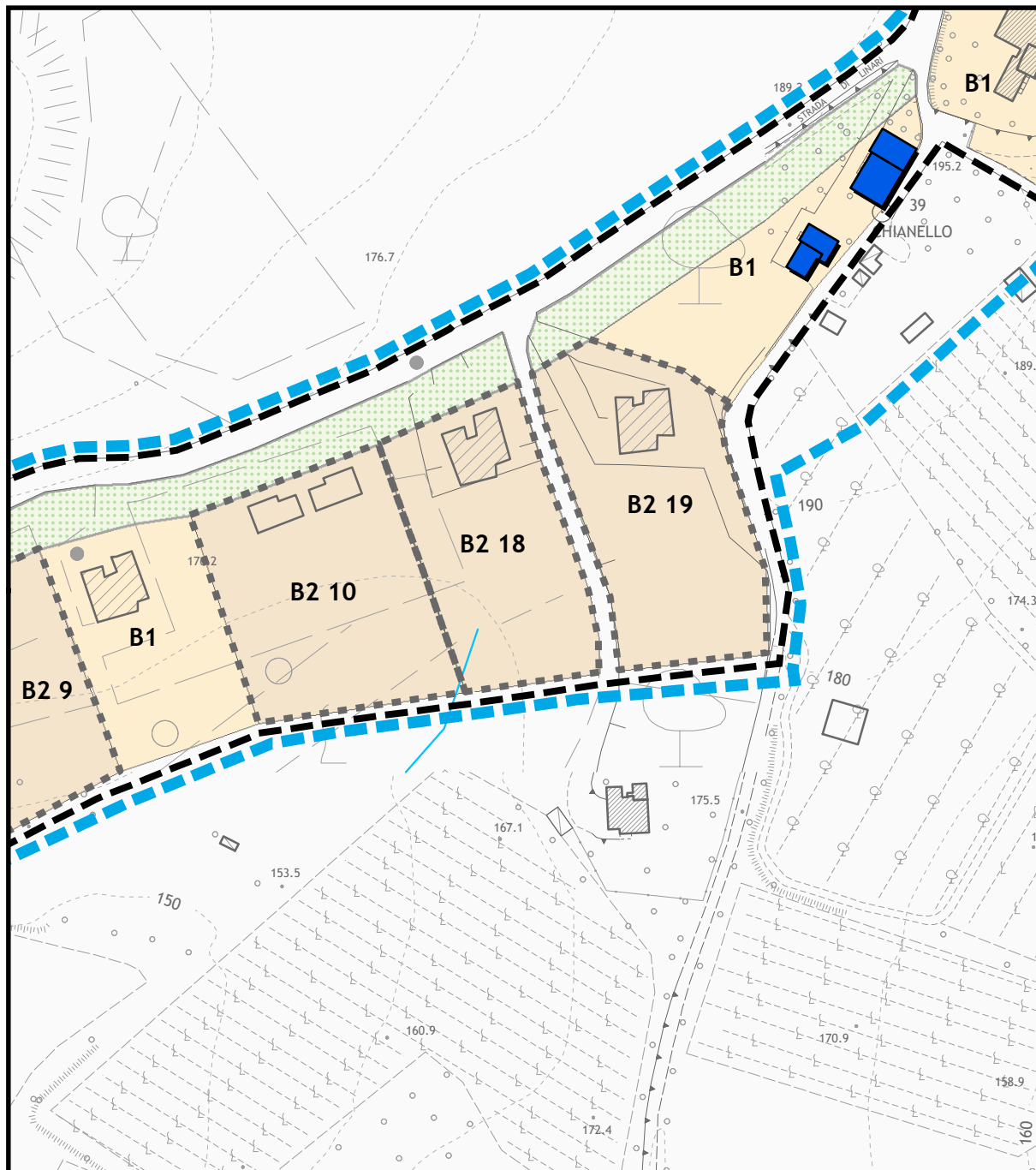


Modifica cartografica n. **11.1 - 11.2**

Estratto tavola **2.4** scala 1:2.000

Regolamento Urbanistico

Stato vigente

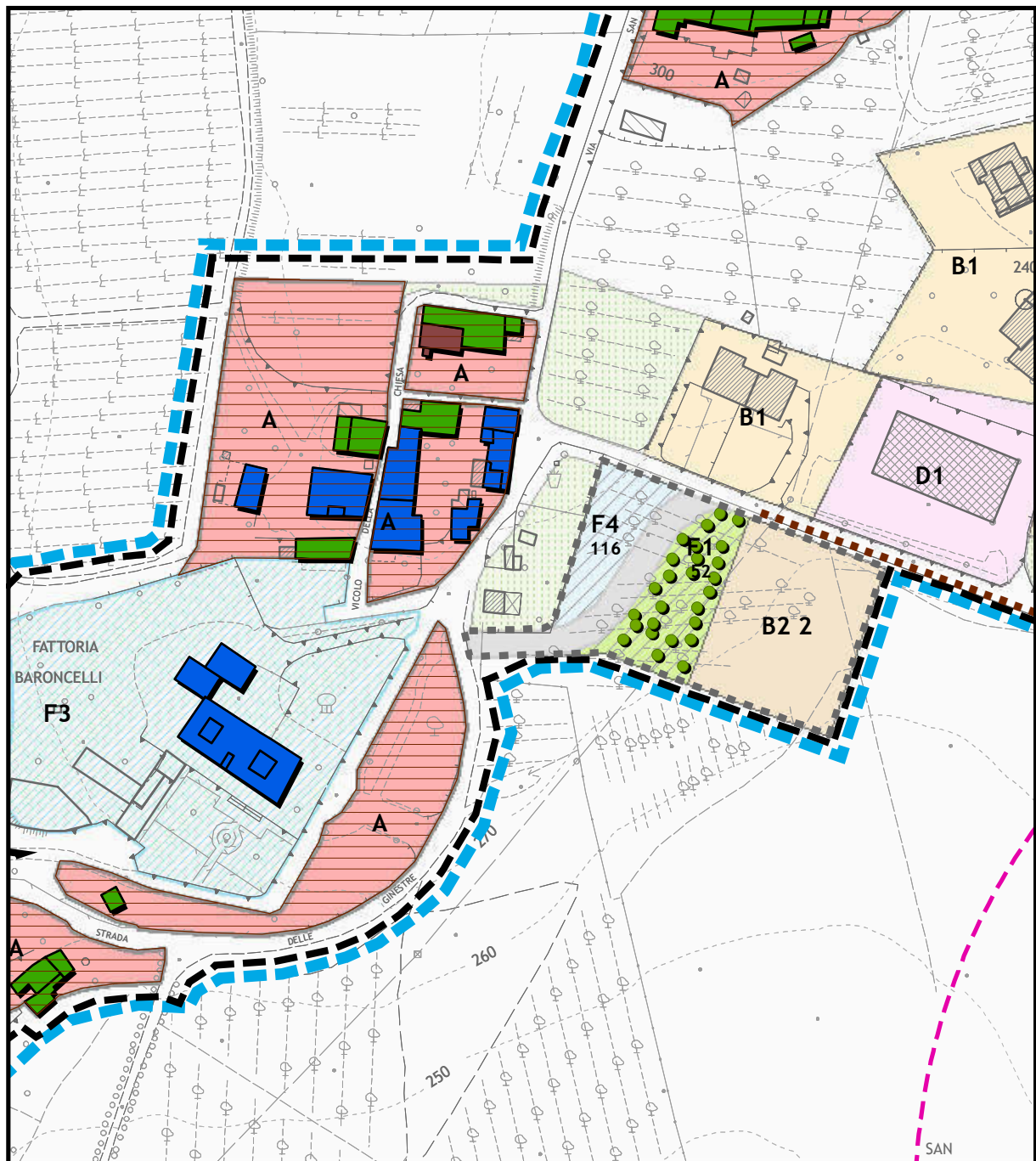


Modifica cartografica n. **11.1 - 11.2**

Estratto tavola **2.4** scala 1:2.000

Regolamento Urbanistico

Stato modificato

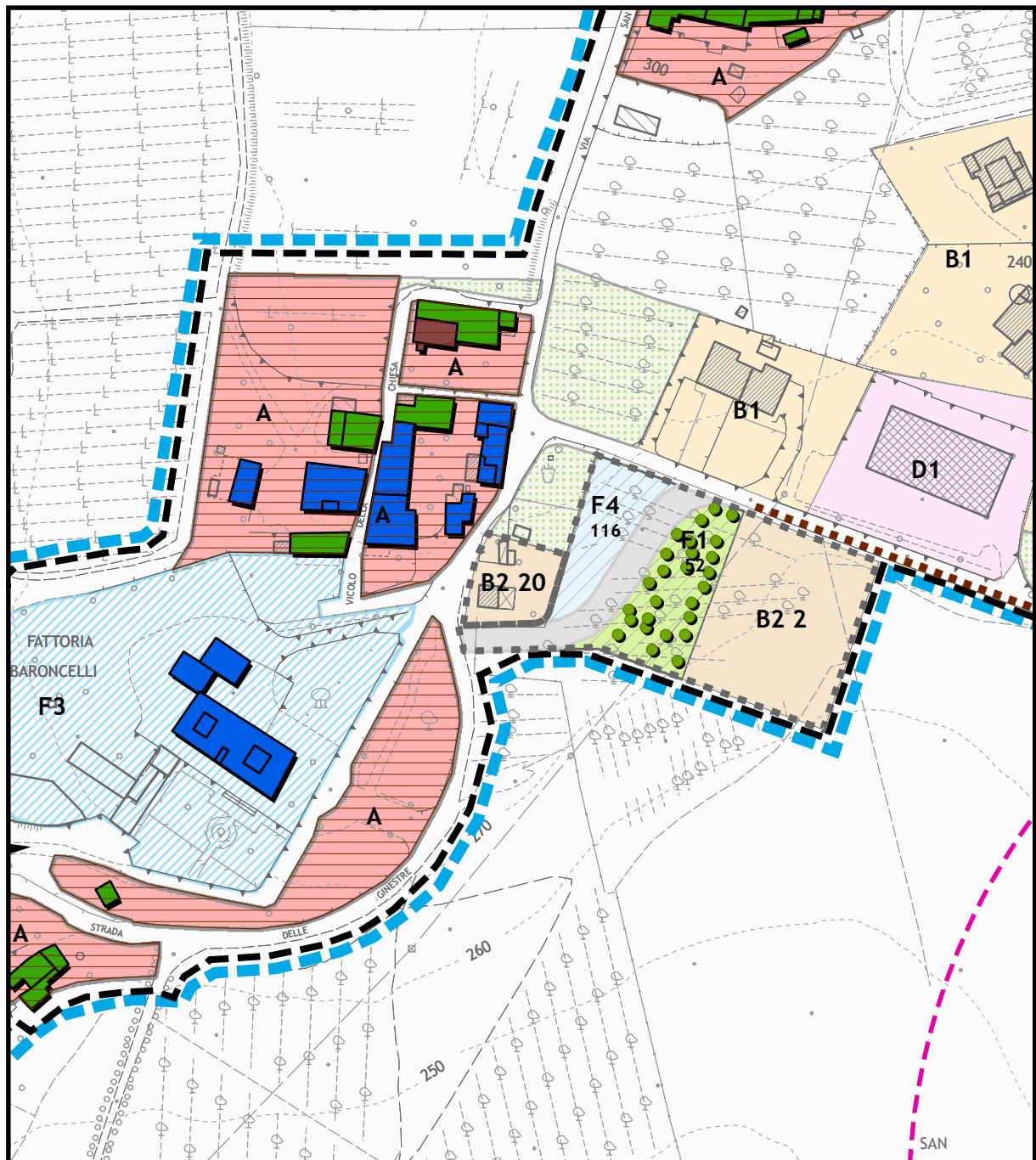


Modifica cartografica n. 12

Estratto tavola 2.1 scala 1:2.000

Regolamento Urbanistico

Stato vigente

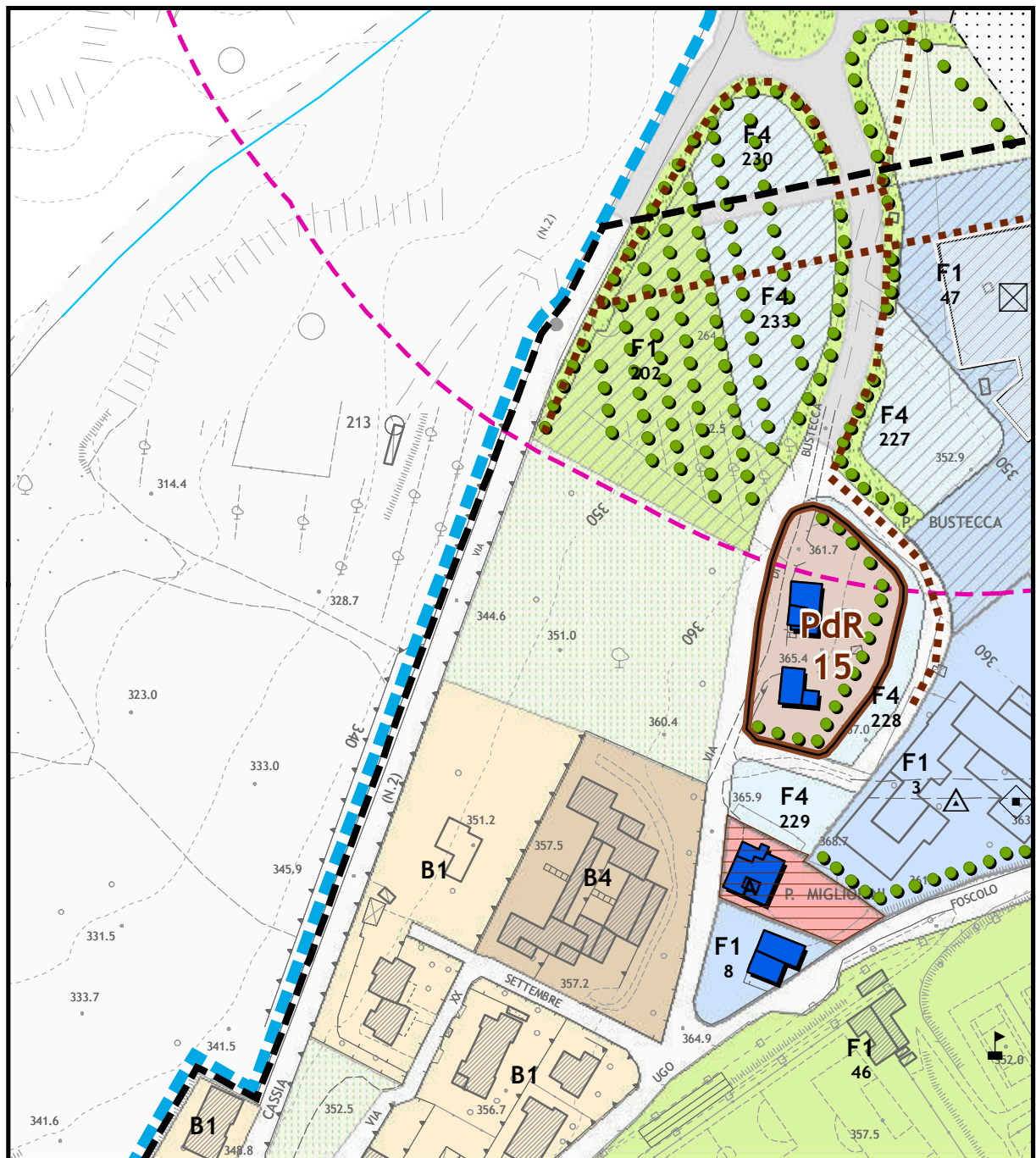


Modifica cartografica n. 12

Estratto tavola 2.1 scala 1:2.000

Regolamento Urbanistico

Stato modificato

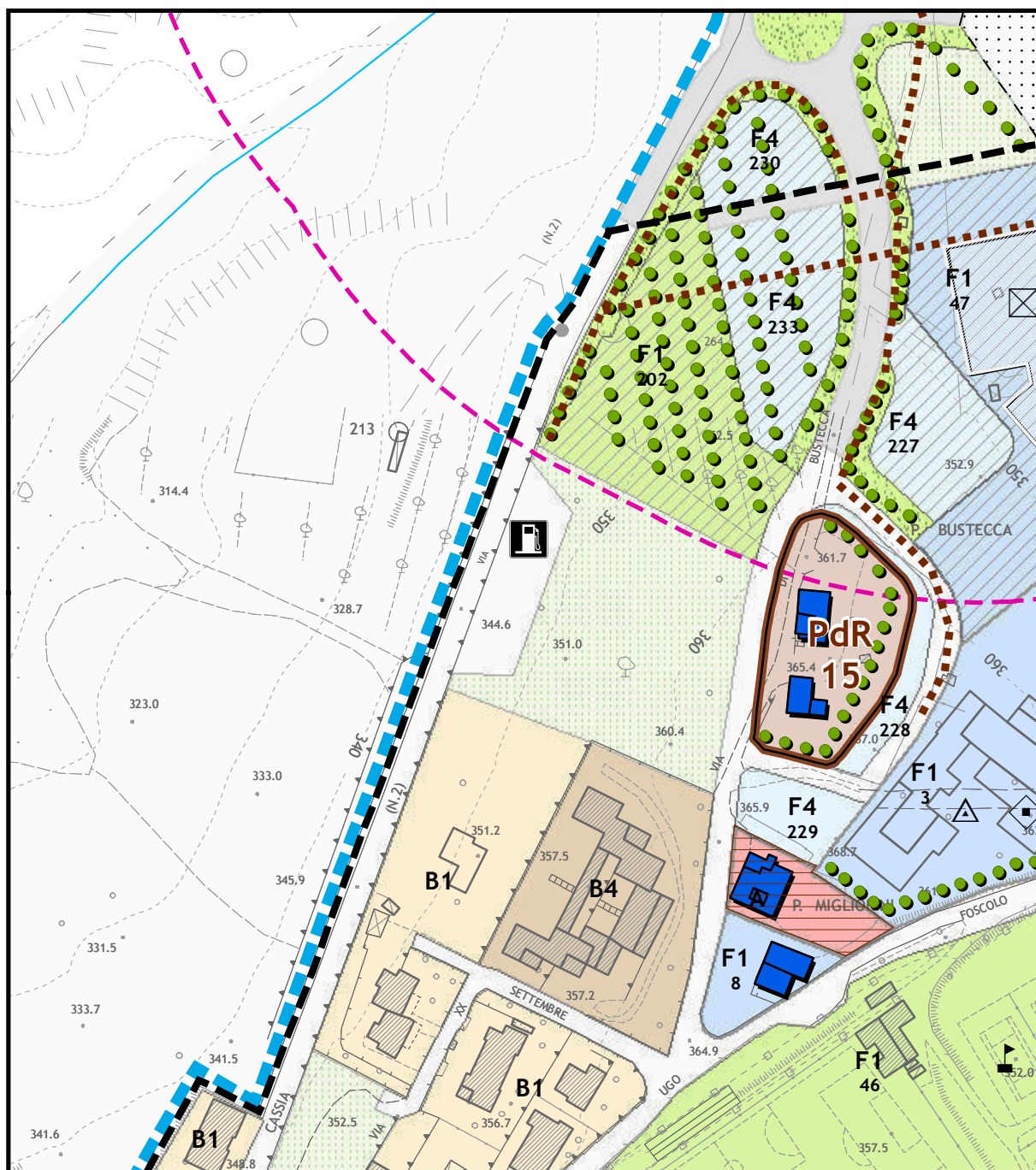


Modifica cartografica n. **13**

Estratto tavola **2.2** scala 1:2.000

Regolamento Urbanistico

Stato vigente



Modifica cartografica n. **13**

Estratto tavola **2.2** scala 1:2.000

Regolamento Urbanistico

Stato modificato

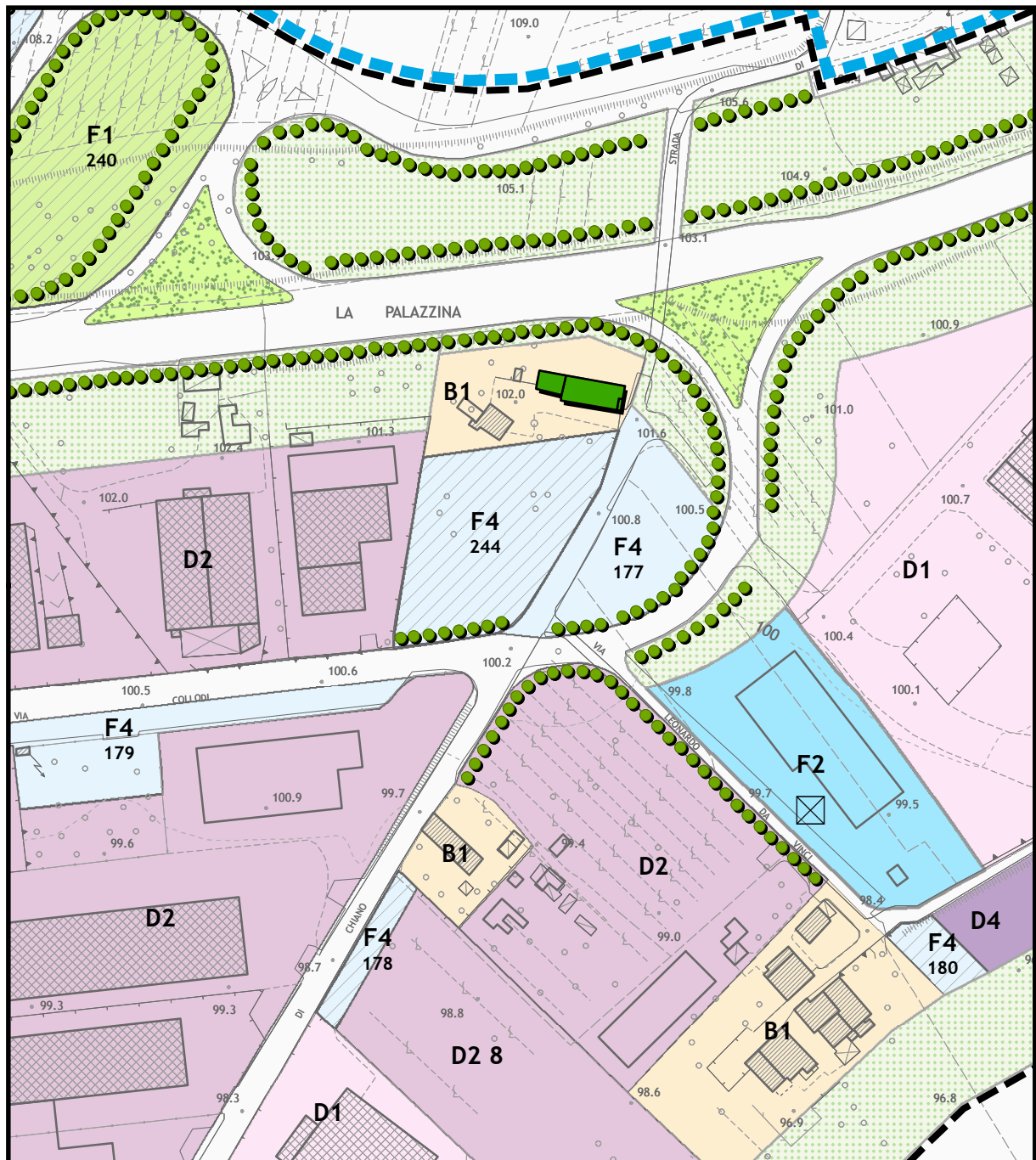


Modifica cartografica n. **14**

Estratto tavola **2.6** scala 1:2.000

Regolamento Urbanistico

Stato vigente

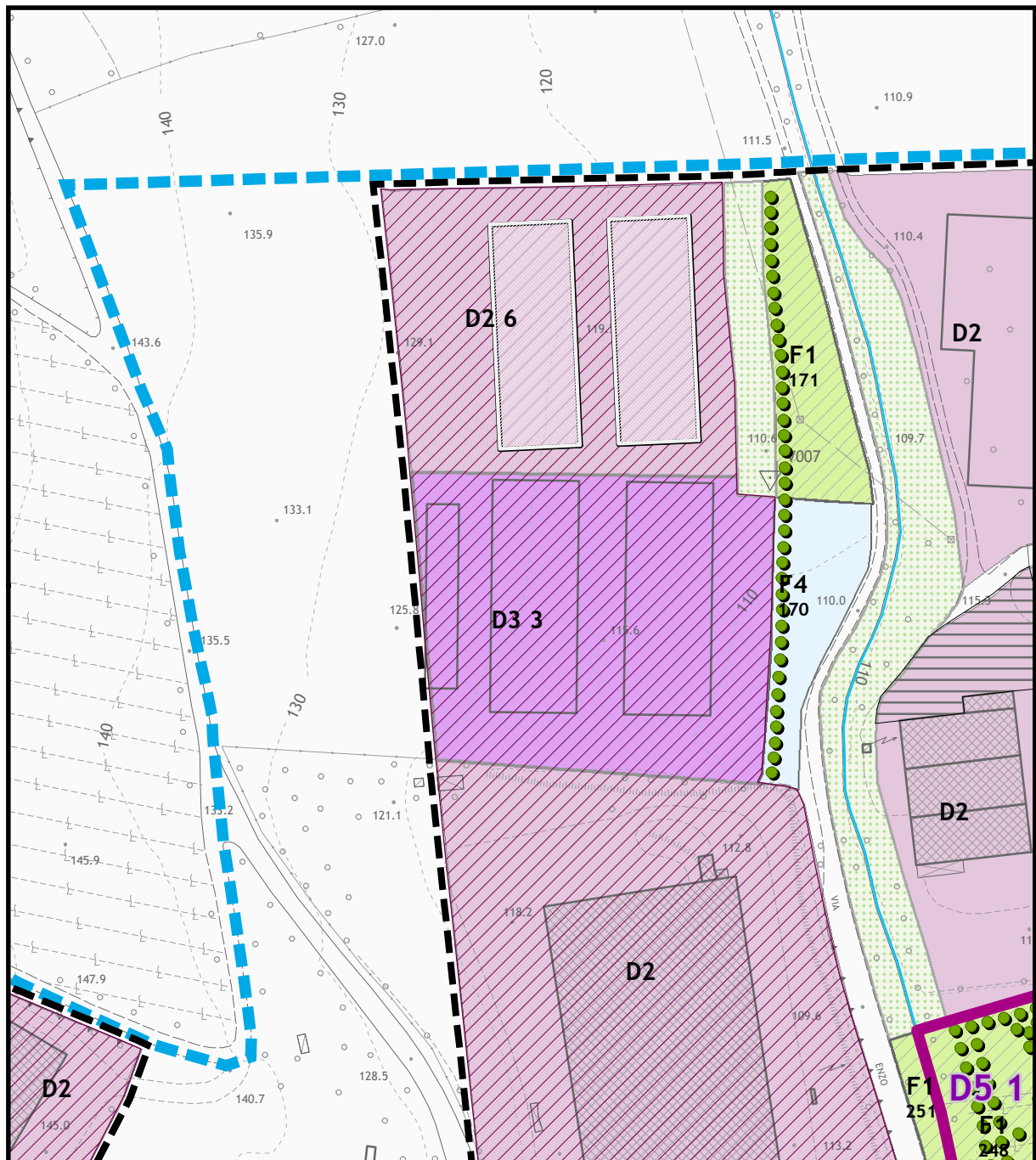


Modifica cartografica n. **14**

Estratto tavola **2.6** scala 1:2.000

Regolamento Urbanistico

Stato modificato



Modifica cartografica n. **15**

Estratto tavola **2.6** scala 1:2.000

Regolamento Urbanistico

Stato vigente

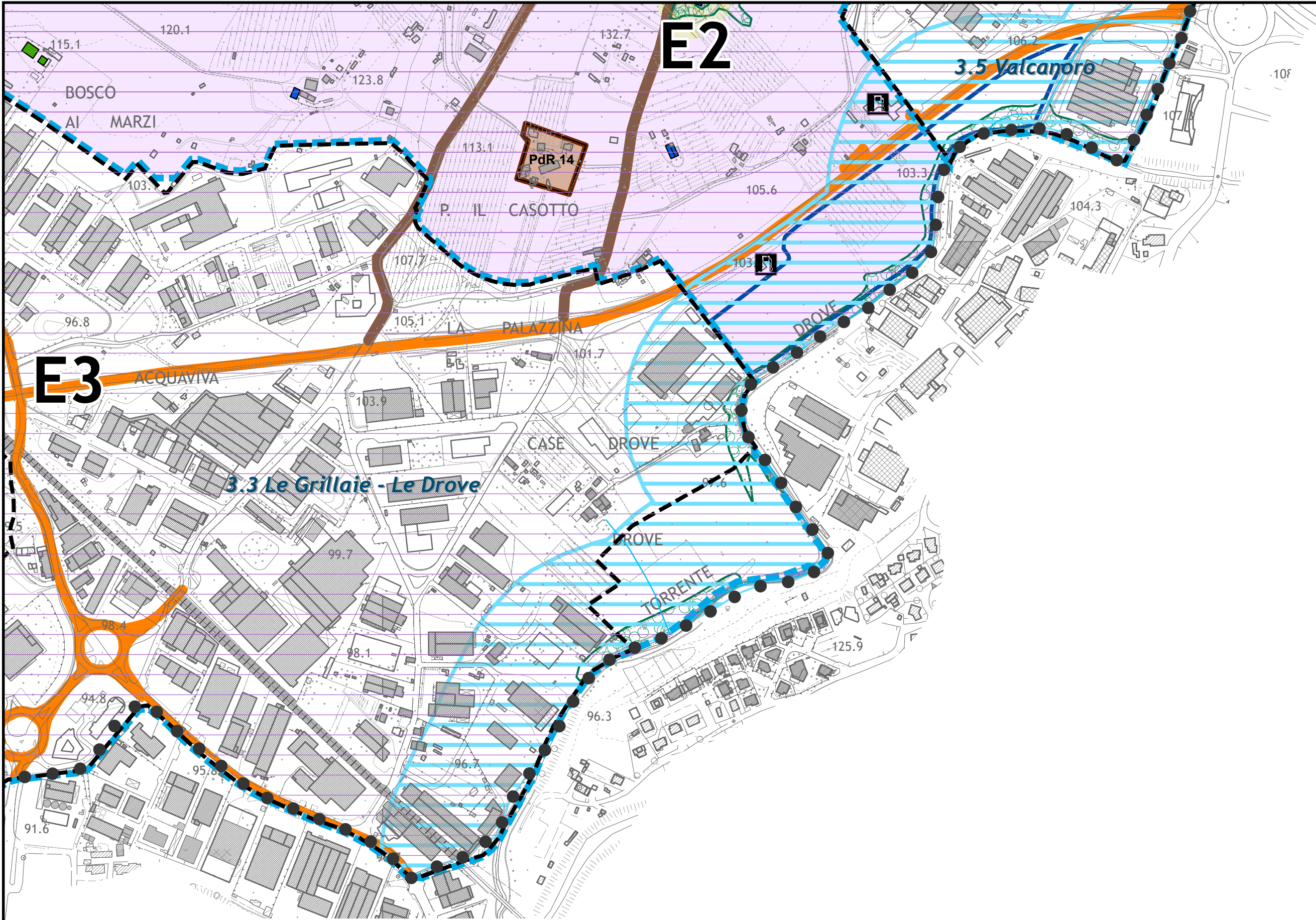


Modifica cartografica n. **15**

Estratto tavola **2.6** scala 1:2.000

Regolamento Urbanistico

Stato modificato

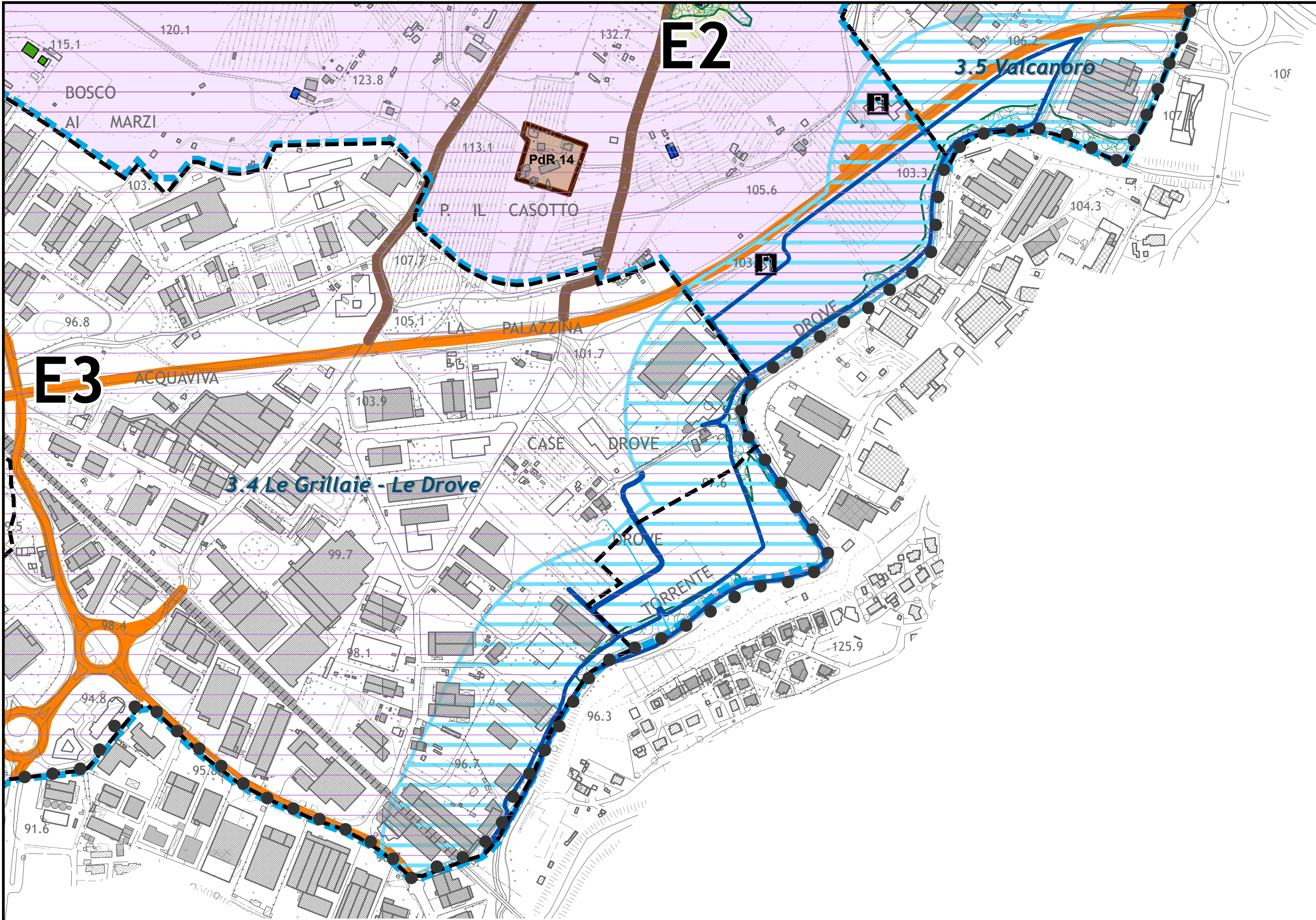


Modifica cartografica n. 16

Estratto tavola 1.4 scala 1:5.000

Regolamento Urbanistico

Stato vigente

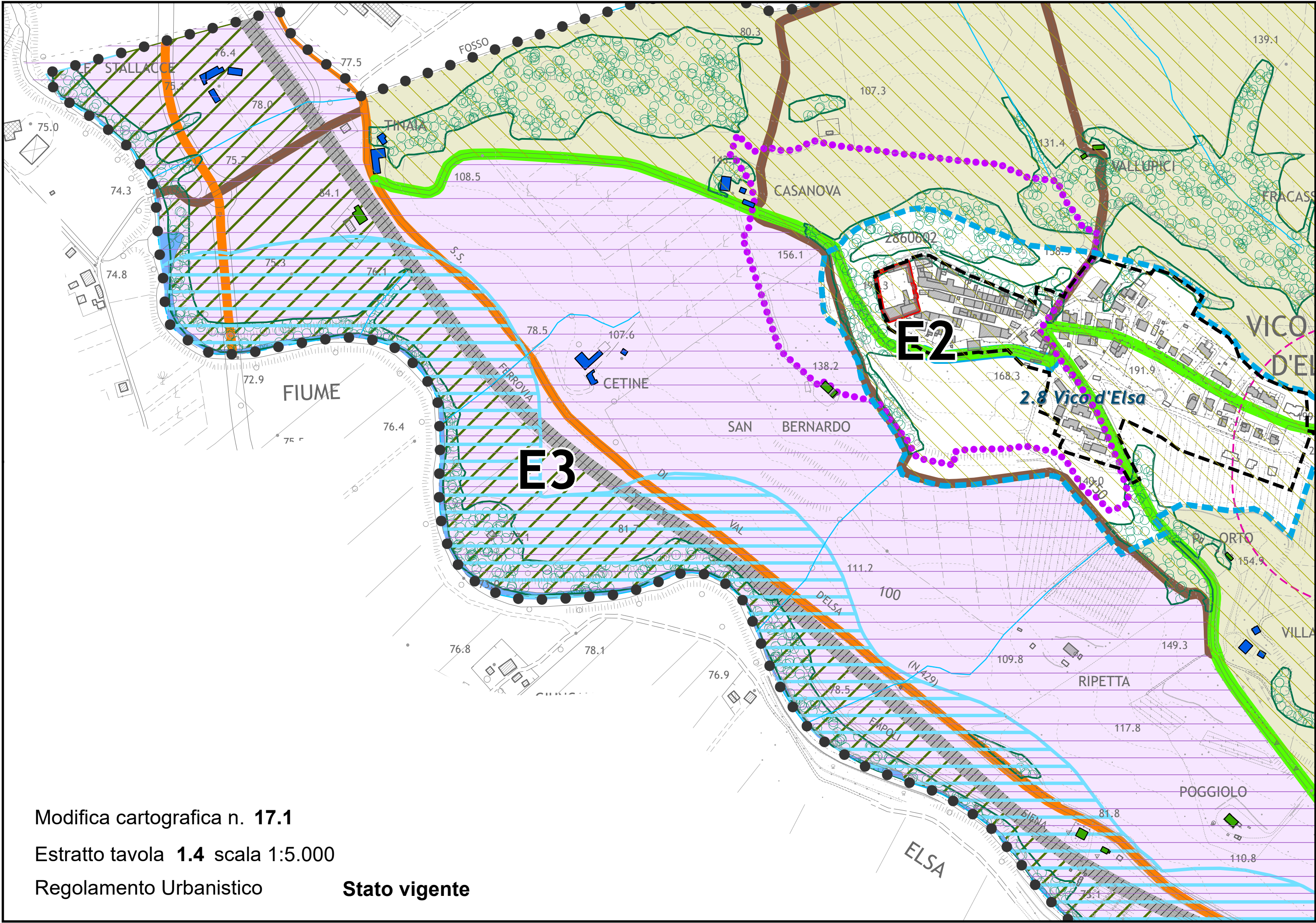


Modifica cartografica n. 16

Estratto tavola 1.4 scala 1:5.000

Regolamento Urbanistico

Stato modificato

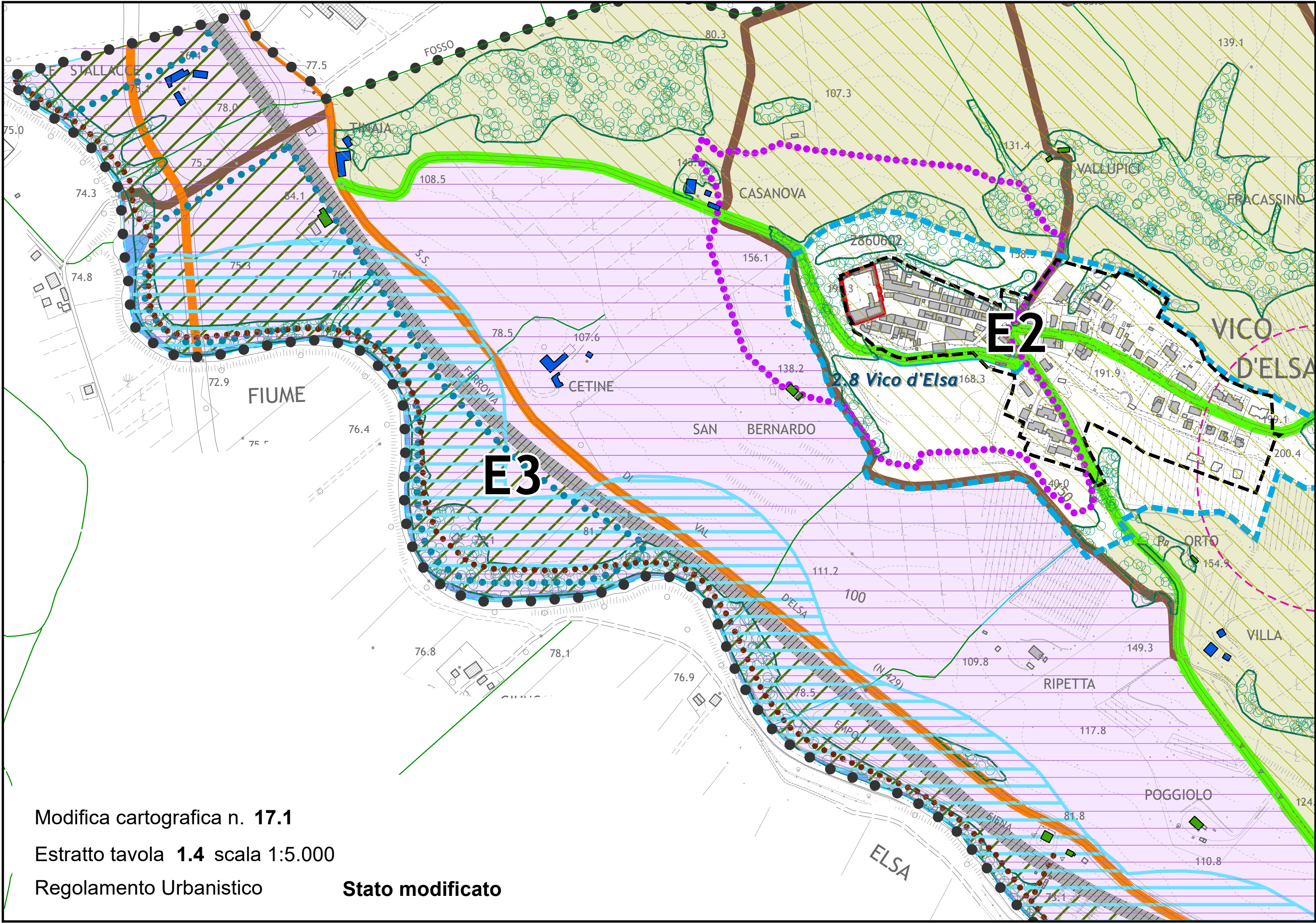


Modifica cartografica n. 17.1

Estratto tavola 1.4 scala 1:5.000

Regolamento Urbanistico

Stato vigente

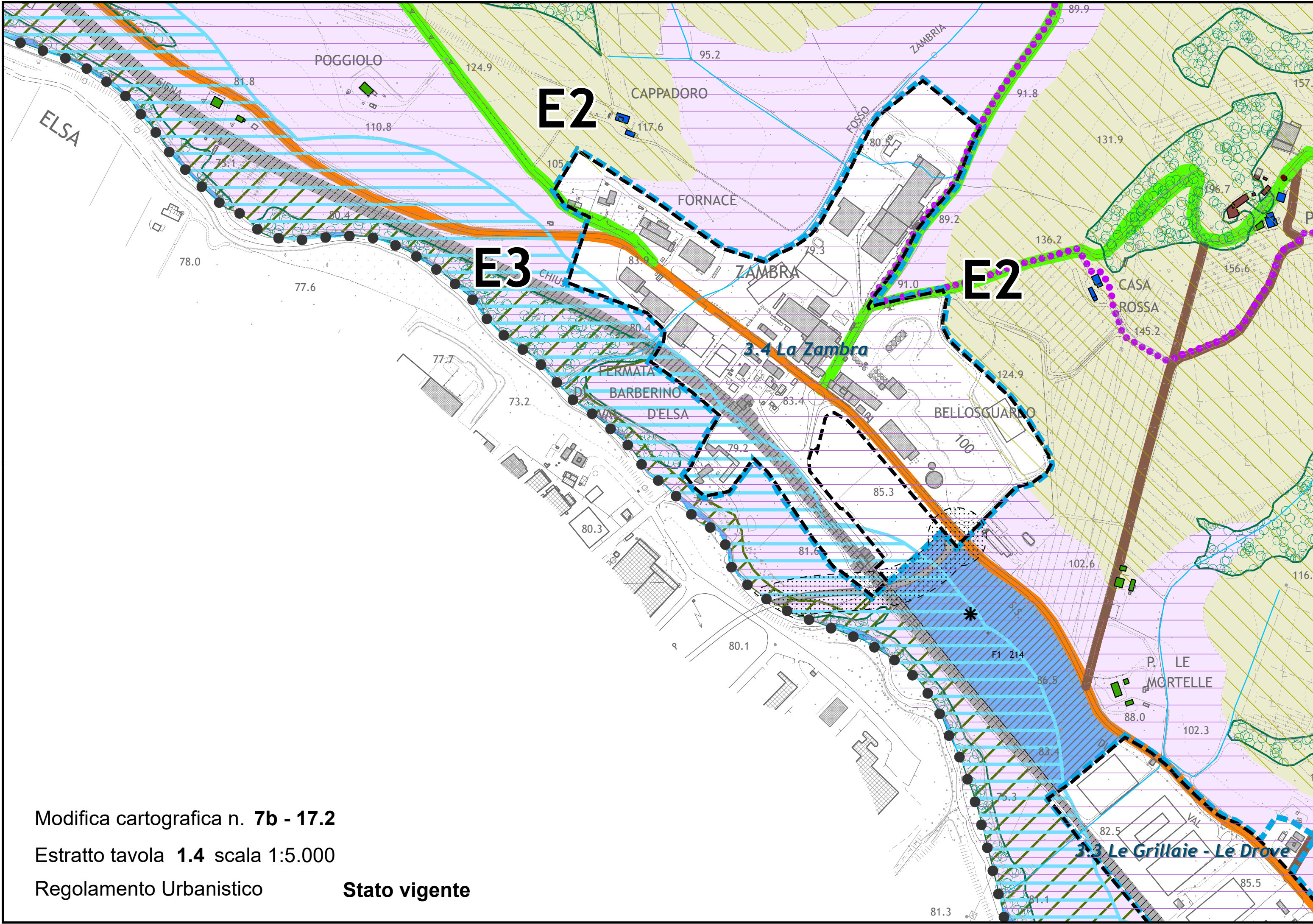


Modifica cartografica n. 17.1

Estratto tavola 1.4 scala 1:5.000

Regolamento Urbanistico

Stato modificato

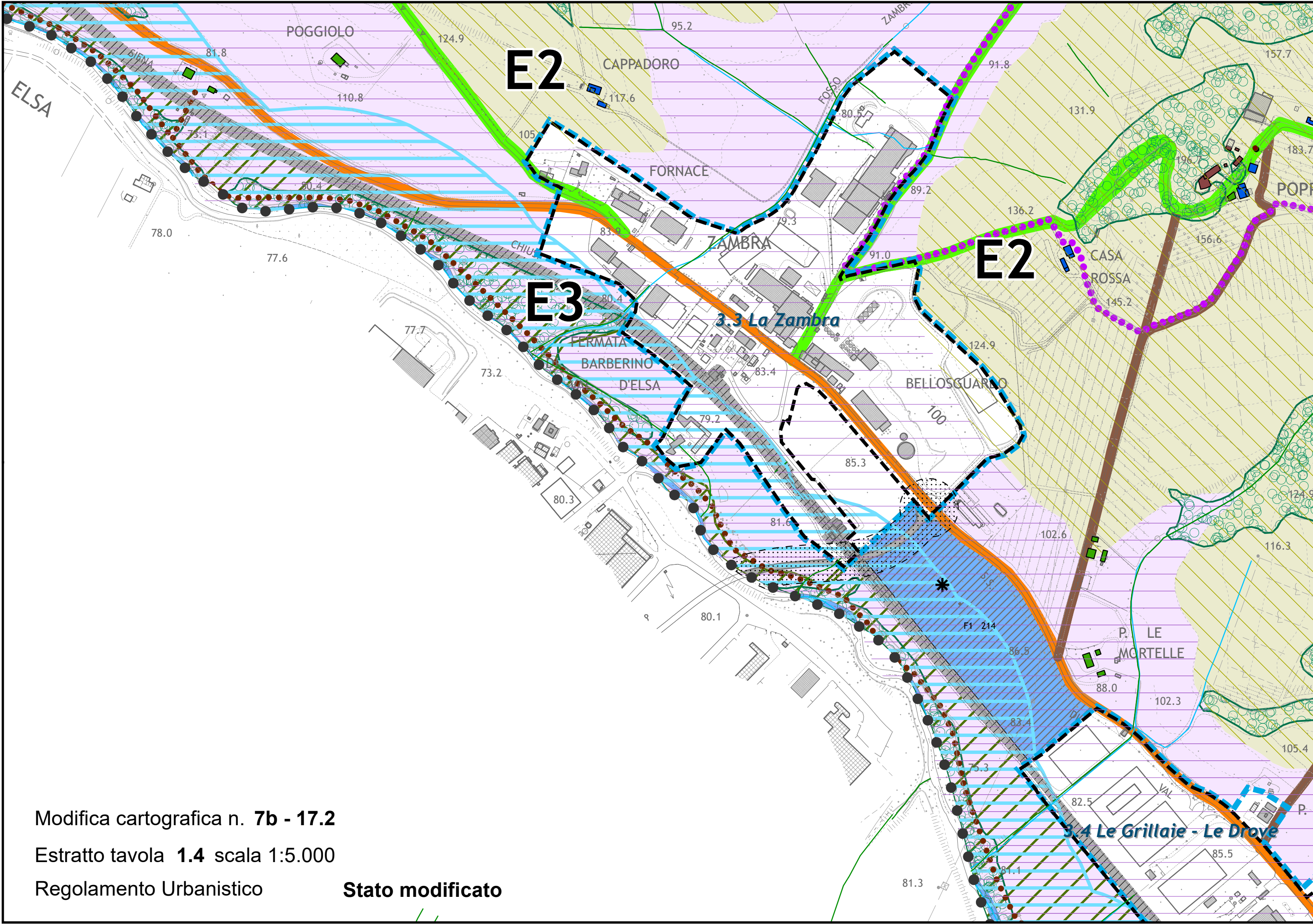


Modifica cartografica n. **7b - 17.2**

Estratto tavola **1.4** scala 1:5.000

Regolamento Urbanistico

Stato vigente

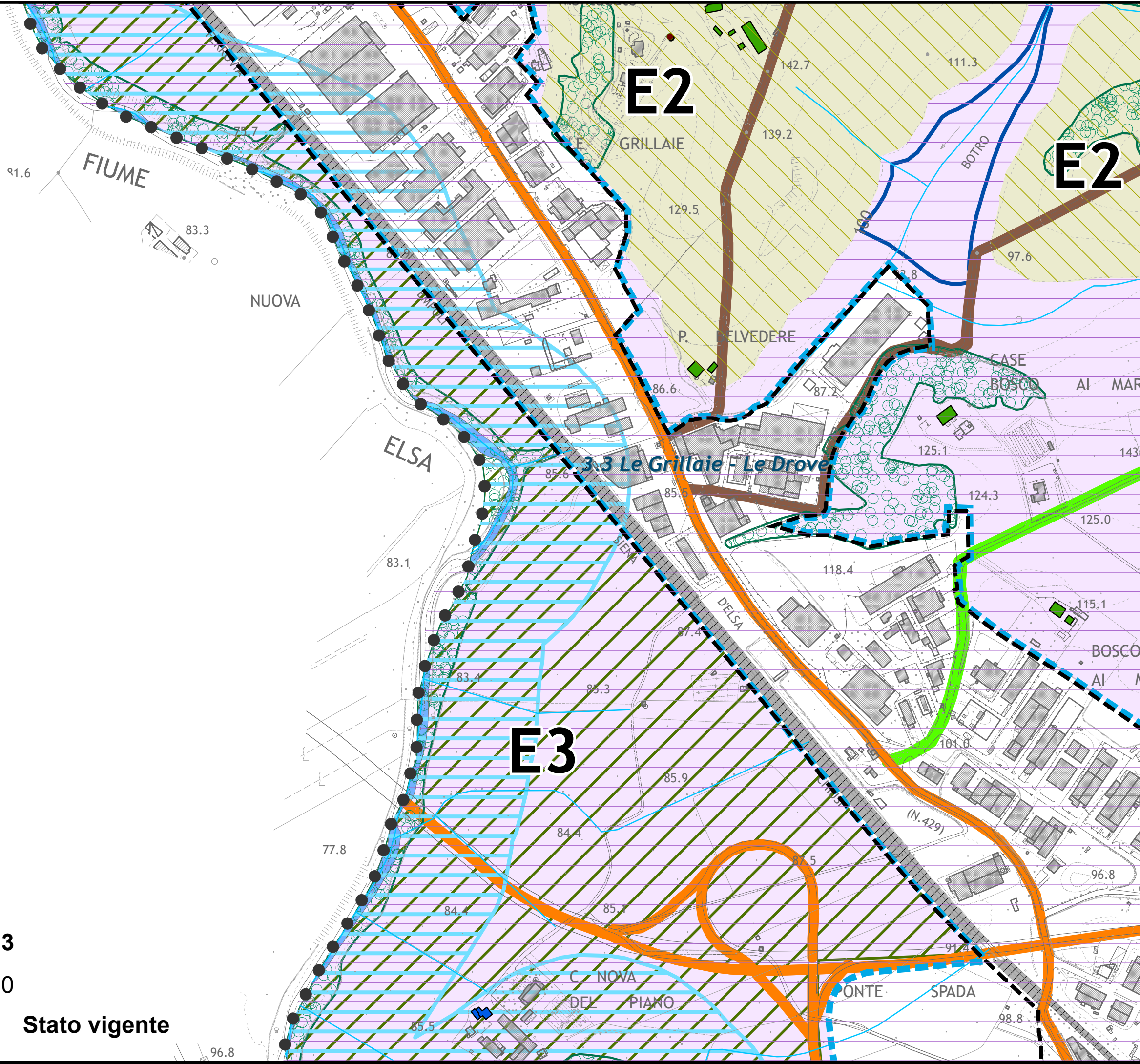


Modifica cartografica n. 7b - 17.2

Estratto tavola 1.4 scala 1:5.000

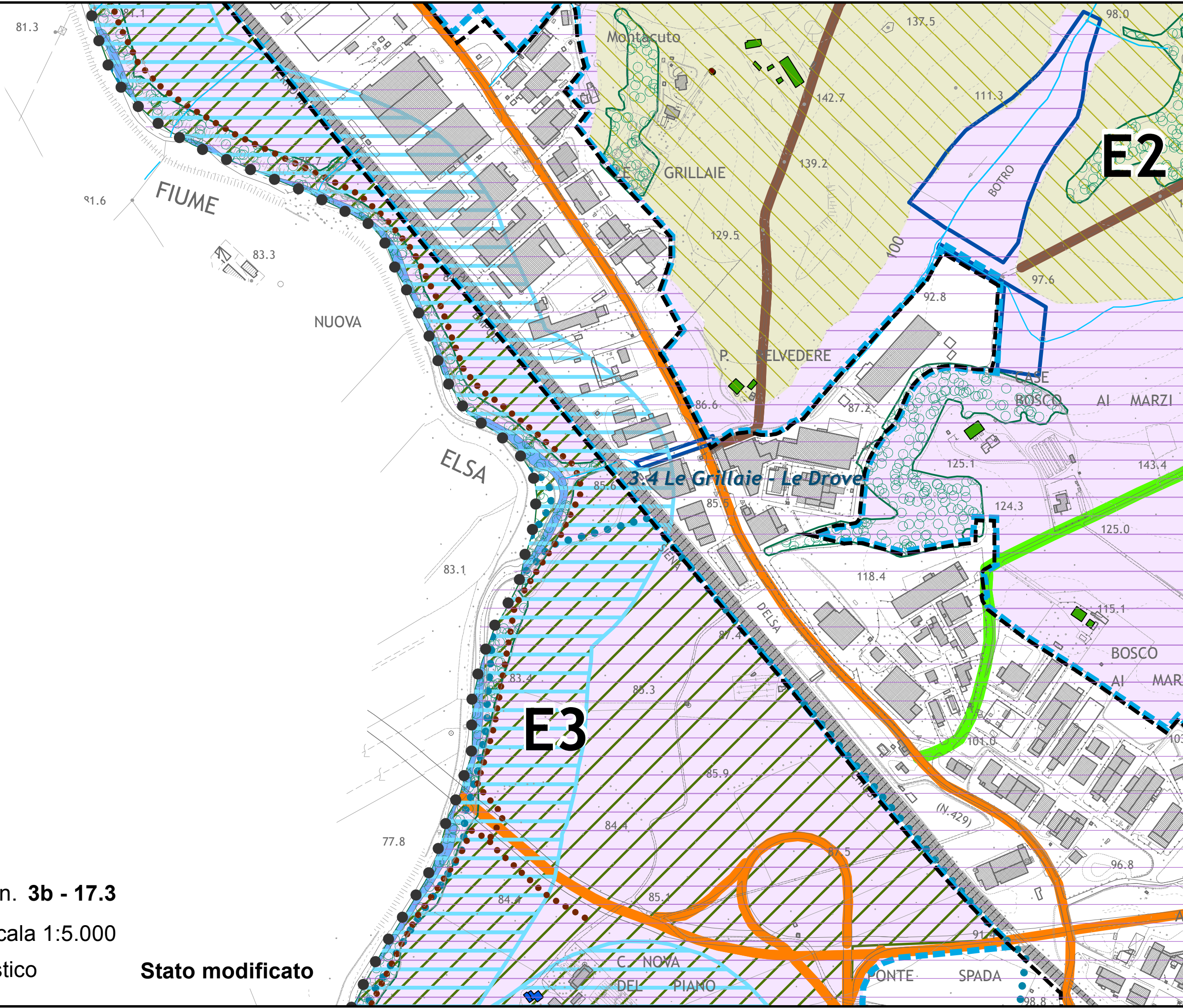
Regolamento Urbanistico

Stato modificato



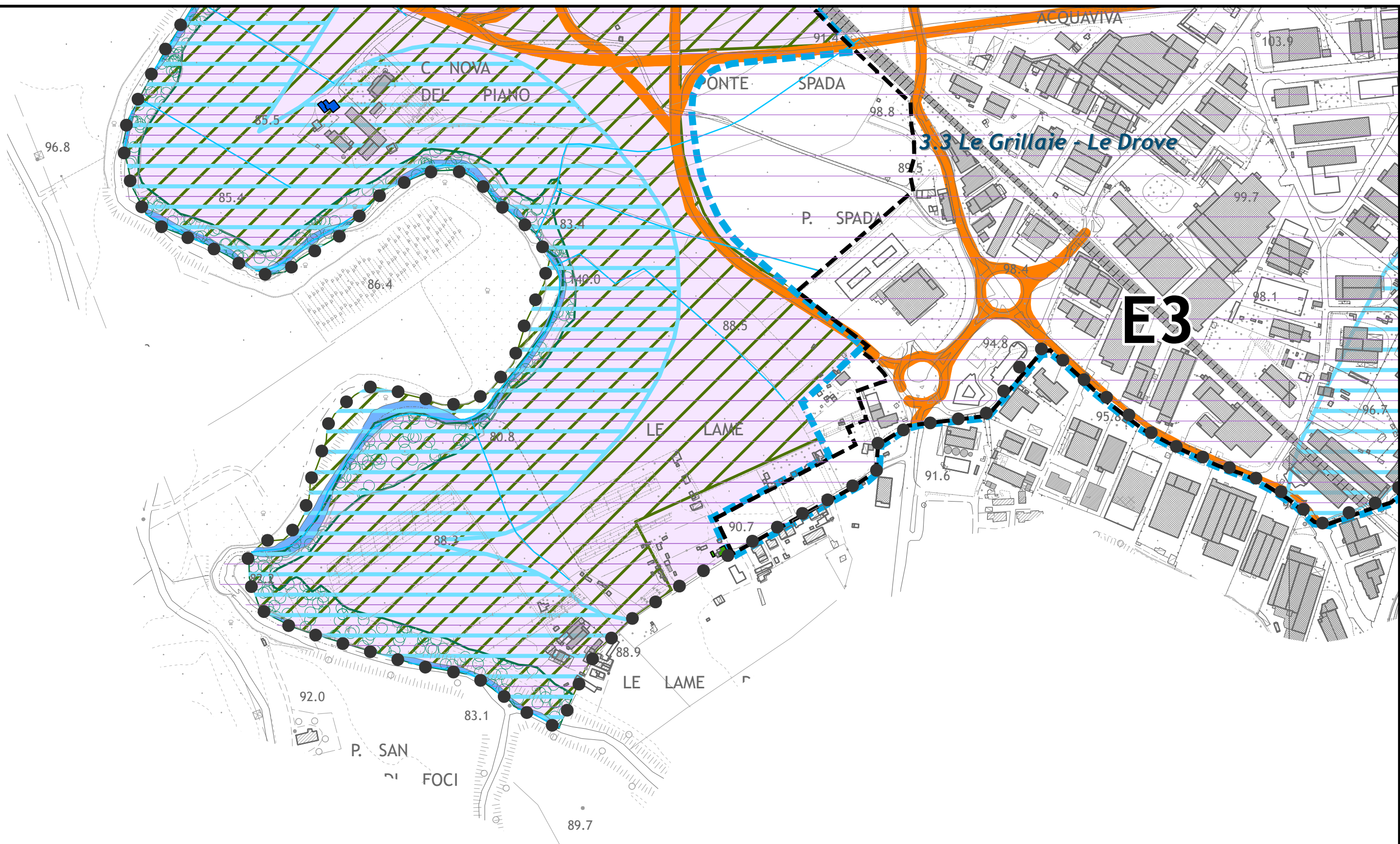
Modifica cartografica n. **3b - 17.3**
Estratto tavola **1.4** scala 1:5.000
Regolamento Urbanistico

Stato vigente



Modifica cartografica n. 3b - 17.3
Estratto tavola 1.4 scala 1:5.000
Regolamento Urbanistico

Stato modificato

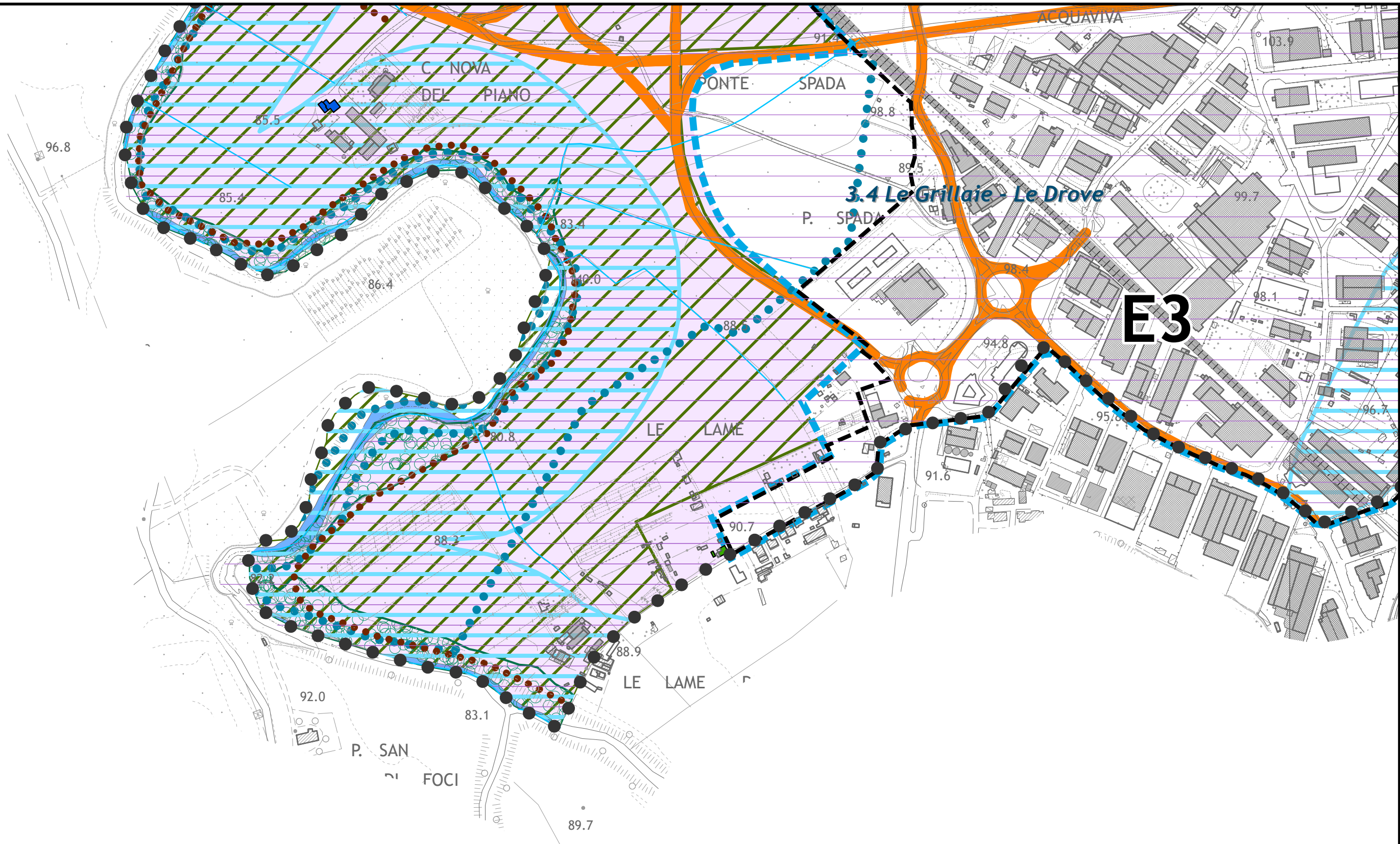


Modifica cartografica n. **1b - 17.4**

Estratto tavola **1.4** scala 1:5.000

Regolamento Urbanistico

Stato vigente



Modifica cartografica n. **1b - 17.4**

Estratto tavola **1.4** scala 1:5.000

Regolamento Urbanistico

Stato modificato