

COMUNE DI BARBERINO TAVARNELLE PIANO OPERATIVO


AVVIO DEL PROCEDIMENTO

Febbraio 2020


Comune di Barberino Tavarnelle Sindaco David Baroncelli	Progetto Urbanistico Coordinamento Pietro Bucciarrelli Irene Sabatini Clara Bozzi Collaboratore al progetto e V.A.S. Laura Tavanti Silvia Bertocci Patrizia Sodi	Responsabile del Procedimento Pietro Bucciarrelli Garante dell'informazione e della Partecipazione Gianna Magnani
--	---	--


Scala 1:20.000

Territorio urbanizzato

 Territorio Urbanizzato (ai sensi dell'art. 4 della LR 65/2014)


Territorio rurale


 Nuclei rurali storici (ai sensi dell'art. 65 della LR 65/2014)

 Altri insediamenti (ai sensi dell'art. 64, comma 1, lett. d, LR 65/2014)

 Ambiti di pertinenza dei nuclei rurali (ai sensi dell'art. 66 della LR 65/2014)

 Ambito di pertinenza dei nuclei storici (ai sensi dell'art. 66 della LR 65/2014)

 Ambito periurbano (ai sensi dell'art. 67 della LR 65/2014)

 Interventi oggetto di conferenza di copianificazione (art. 25 LR 65/2014)

A - Corridoio infrastrutturale, Tavarnelle Val di Pesa

B - Villa dell'Ugo, località Noce

C - Castello del Nero, località Spicciano

D - Impianto sportivo, località Vico d'Elsa

E - Villa Naldini Del Riccio


F - Strada di Conio

G - RSA San Martino a Cozzi

H - Corridoio infrastrutturale, Barberino Val d'Elsa

I - Sito ex cava di Pescina


Edificato


 Edificato storico presente al 1954

 Edificato

Dati cartografici di base

 Confine comunale

 Reticolo idrografico superficiale principale (DCR 20/2019)

 Reticolo idrografico superficiale secondario (DCR 20/2019)

 Specchi d'acqua

