

G7

Indagini geologiche di supporto al Piano Strutturale Perimetrazione degli Ambiti ex D.C.R.T. 230/94




scala 1:10000
Prof. Geol. Carlo Alberto Garzonio
Gruppo di Lavoro:
Dott. Geol. M. Affuso, Dott. Ing. I. D'Urso, Dott. Ing. G. Gigli

Comune di Tavarnelle PIANO STRUTTURALE

Approvato con deliberazione del Consiglio Comunale n. 26 del 26 aprile 2004

Stefano Fusi, Sindaco
gruppo di lavoro
Paolo Baldeschi, Giovanni Maffei Cardellini, Alberto Montemagni, Daniele Pecchioli
con Pietro Buccarelli, Ufficio Tecnico Comunale
aprile 2004

LEGENDA

-  Ambito A1
-  Ambito B
-  Reticolo idraulico

