

# G8

## Indagini geologiche di supporto al Piano Strutturale *Carta delle Aree storicamente allagate ed interventi previsti dal Piano di Bonifica*


scala 1:10000  
Prof. Geol. Carlo Alberto Garzonio  
Gruppo di Lavoro:  
Dott. Geol. M. Affuso, Dott. Ing. L. D'Urso, Dott. Ing. G. Gigli


## Comune di Tavarnelle PIANO STRUTTURALE


Approvato con deliberazione del Consiglio Comunale n. 26 del 26 aprile 2004

Stefano Fusi, Sindaco  
gruppo di lavoro  
Paolo Baldeschi, Giovanni Maffei Cardellini, Alberto Montemagni, Daniele Pecchioli  
con Pietro Bucciarelli, Ufficio Tecnico Comunale  
aprile 2004

## LEGENDA

 Aree storicamente allagate (fonti: PTCP prov. Fi - Carte Aree Allagate).

 Aree soggette a frequenti inondazioni (fonte: Indagini geologico tecniche di supporto alla variante generale del PRG).

 Aree soggette ad episodi di alluvionamento (fonte: Indagini geologico tecniche di supporto alla variante generale del PRG).

 Corpi d'acqua

 Corsi d'acqua pubblici

 Bacini idrografici

Interventi previsti dal Piano di Bonifica

 Intervento n.5 - Cassa di espansione attrezzata

 Intervento n.6 - Sistemazione area di esondazione naturale

 Intervento n.7 - Sistemazione aree golenali con ripristino delle fasce ripariali

 Intervento n.8 - Sistemazione aree golenali con ripristino delle fasce ripariali

 Intervento n.12 - Cassa di espansione attrezzata

