

G9

Indagini geologiche di supporto al Piano Strutturale

Estratto del P.A.I.
(Autorità di Bacino del fiume Arno)

scala 1:10000
Prof. Geol. Carlo Alberto Garzonio
Gruppo di Lavoro:
Dott. Geol. M. Affuso, Dott. Ing. I.D'Urso, Dott. Ing. G. Gigli






Comune di Tavarnelle PIANO STRUTTURALE

Approvato con deliberazione del Consiglio Comunale n.26 del 26 aprile 2004

Stefano Fusi, Sindaco
gruppo di lavoro
Paolo Baldeschi, Giovanni Maffei Cardellini, Alberto Montemagni, Daniele Pecchioli
con Pietro Buccarelli, Ufficio Tecnico Comunale

aprile 2004

LEGENDA

-  Classe 1 Pericolosità irrilevante
-  Classe 2 Pericolosità bassa
-  Classe 3 Pericolosità elevata
-  Classe 4 Pericolosità molto elevata
-  Classe 1 Pericolosità irrilevante (conversione da UTM)
-  Classe 4 Pericolosità molto elevata (conversione da UTM)
-  Classe 3 Pericolosità elevata (conversione da UTM)

