

Q.C. 10

RETE FOGNARIA

aggiornata al 1/06/2006

scala 1:10.000

Comune di Tavarnelle Val di Pesa REGOLAMENTO URBANISTICO





Settore Piani, Studio

David Bonvicini, Architetto e Urbanista

Foto: Riccardo Rinaldi, Responsabile del Servizio Assetto del Territorio e Servizi Economico Produttivi
Enrico Galgani, Irene Salazar, Sabrina Sarti - Gruppo di Lavoro

Consiglio
Pianificazione del territorio agricolo e centri storici: Giovanni Nullo Cardillo, Alberto Montemagni e
Davide Pizzardi - Studio associato di architettura e urbanistica
Indagini geologiche e valutazioni: Prof. Carlo Alberto Carocci con l'Ufficio Ing. Ambientale
marzo 2007

Legenda

-  Obbligo di scarico in Pubblica Fognatura - 1 AE
-  Obbligo di scarico in Pubblica Fognatura - 5 AE
-  Obbligo di scarico in Pubblica Fognatura - 10 AE
-  Obbligo di scarico in Pubblica Fognatura - 15 AE
-  Rete Fognaria mista
-  Impianti di depurazione
-  CONFINE COMUNALE

