

Carta pericolosità geologica
U.T.O.E. 1 - Tavarnelle
Zona Nord

Scala 1:2000

IL TECNICO INCARICATO DELLO STUDIO GEOLOGICO:
PROF. CARLO ALBERTO GARZONIO

CONSULENTE PER
IL SISTEMA INFORMATIVO TERRITORIALE :
ING. ILARIA D'URSO,
ARCH. MICHELA MORETTI.

Stefano Fusi, Sindaco
David Baroncelli, Assessore all'Urbanistica

Piero Bacciaroli, Responsabile del Servizio Assetto del Territorio e Attività Economico Produttive
Enrico Galigani, Irene Sabatini, Sabina Santi Gruppo di Lavoro




Consulenti:
Pianificazione del territorio agro-forestale: Prof. Paolo Baldeschi
Patrimonio edilizio nel territorio rurale e centri minori: Giovanni Maffei Cardellini, Alberto Montemagni e
Daniela Pecchioli - Studio associato di urbanistica e architettura

Indagini geologiche e valutazioni: Prof. Carlo Alberto Garzonio con Ilaria D'Urso Ing. Ambientale

Maggio 2008



Legenda

-  Pericolosità 2
-  Pericolosità 3
-  Pericolosità 4